






ANNEXE 2- PLAN D'EPANDAGE PAR COMMUNE

- ▶ Détail du parcellaire par commune

SAS AGRI MORINIE

Exclusion d'épandage

-  avec enfouissement immédiat
-  qq soit le mode d'épandage
-  avec pendillards
-  rayon de 1 km
-  site méthanisation

Parcellaire de la SAS

-  Terre
-  Prairie
-  jachère/SNE

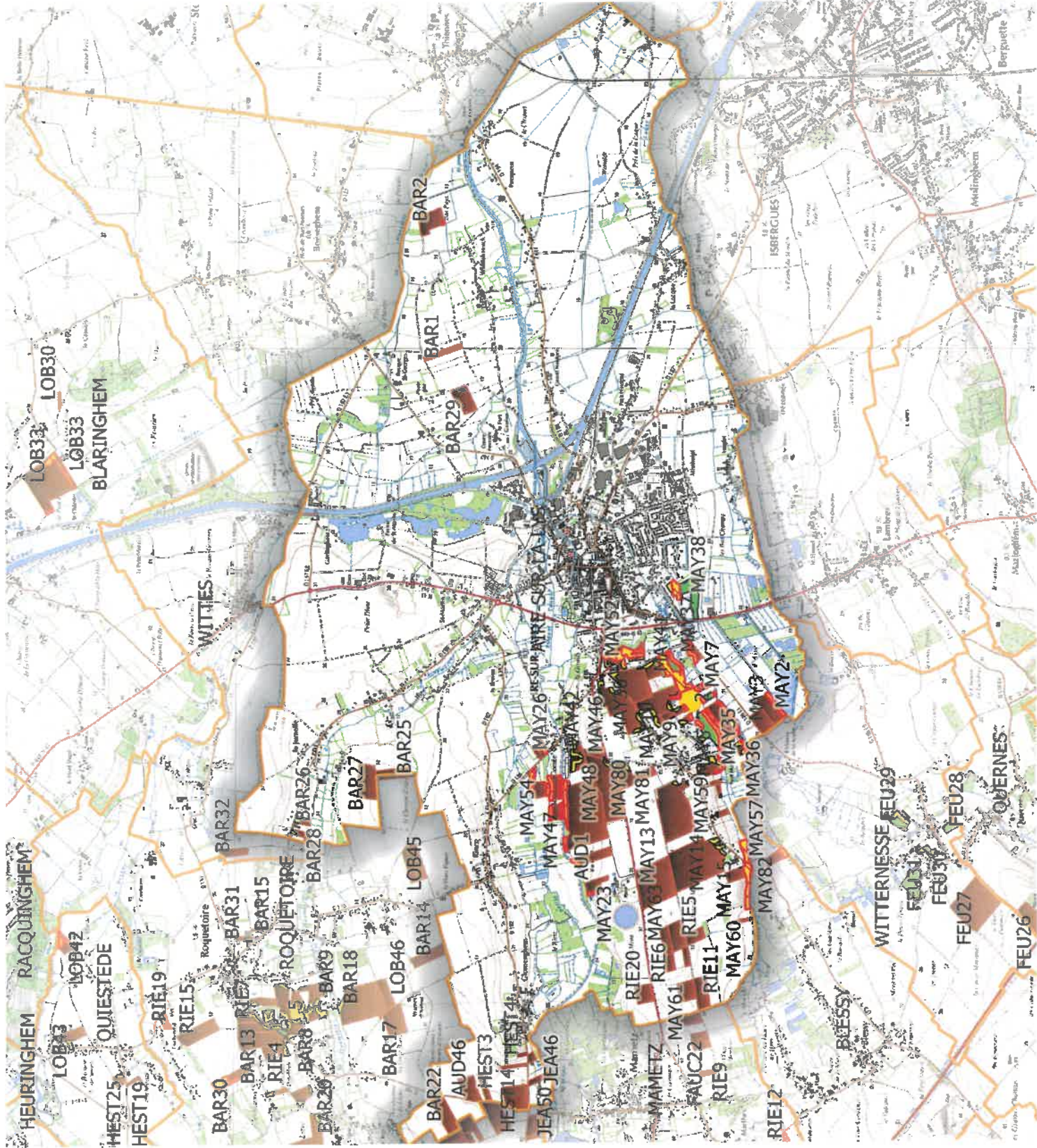
Périmètre de captage AEP

-  PPI : immédiat
-  PPR: Rapproché
-  PPE : Eloigné

Commune de : AIRE-SUR-LA-LYS








0 500 1000 m



SAS AGRI MORINIE




Exclusion d'épandage

-  avec enfouissement immédiat
-  qq soit le mode d'épandage
-  avec pendillards
-  rayon de 1 km
-  site méthanisation

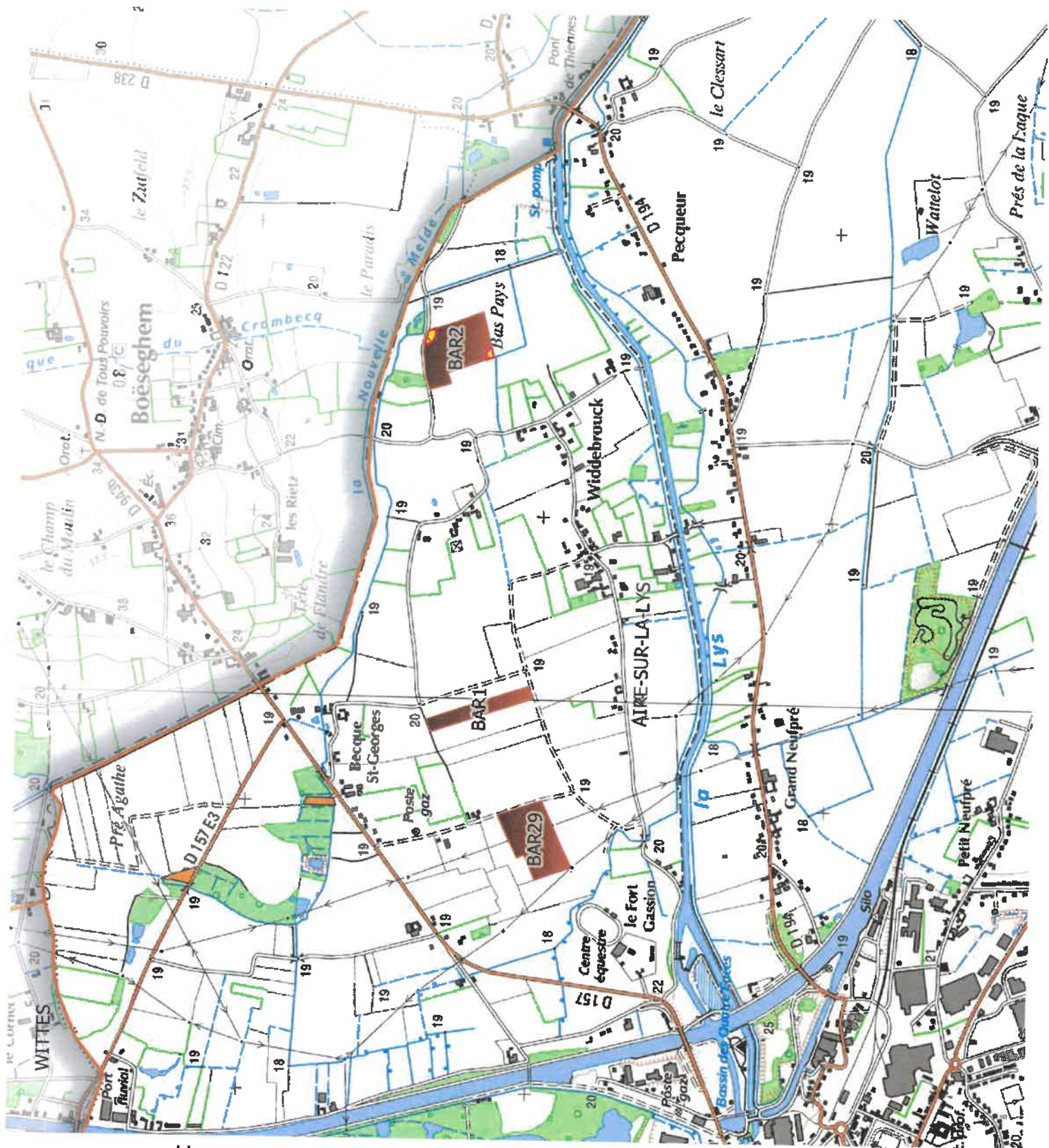
Parcellaire de la SAS

-  Terre
-  Prairie
-  jachère/SNE

Périmètre de captage AEP






-  PPI : immédiat
-  PPR: Rapproché
-  PPE : Eloigné

Commune d'AIRE-SUR-LA-LYS



SAS AGRI MORINIE



Exclusion d'épandage

-  avec enfouissement immédiat
-  qq soit le mode d'épandage
-  avec pendillards
-  rayon de 1 km
-  site méthanisation

Parcellaire de la SAS

-  Terre
-  Prairie
-  jachère/SNE


Périmètre de captage AEP

-  PPI : immédiat
-  PPR: Rapproché
-  PPE : Eloigné

Commune d'AIRE-SUR-LA-LYS








AGRICULTURES
& TERRITOIRES
CHAMBRE D'AGRICULTURE
NORD-PAS DE CALAIS






SAS AGRI MORINIE



Exclusion d'épandage

-  avec enfouissement immédiat
-  qq soit le mode d'épandage
-  avec pendillards
-  rayon de 1 km
-  site méthanisation

Parcelle de la SAS

-  Terre
-  Prairie
-  jachère/SNE

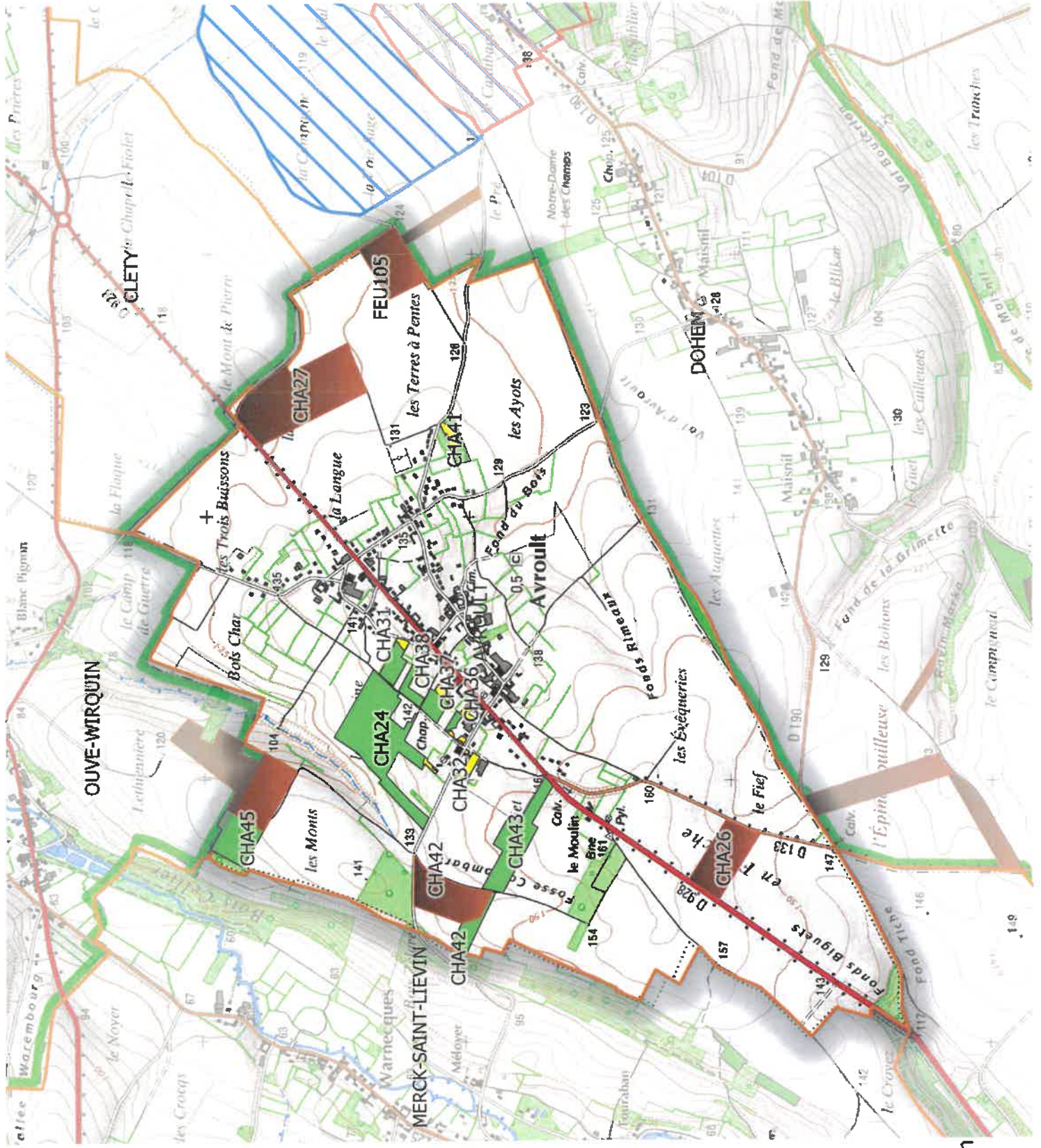
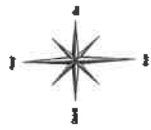
Périmètre de captage AEP

-  PPI : immédiat
-  PPR: Rapproché
-  PPE : Eloigné

Commune d'AVROULT








AGRICULTURES
& TERRITOIRES
CHAMBRE D'AGRICULTURE
NORD-PAS DE CALAIS



SAS AGRI MORINIE




Exclusion d'épandage

-  avec enfouissement immédiat
-  qq soit le mode d'épandage
-  avec pendillards
-  rayon de 1 km
-  site méthanisation

Parcellaire de la SAS

-  Terre
-  Prairie
-  jachère/SNE

Périmètre de captage AEP

-  PPI : immédiat
-  PPR: Rapproché
-  PPE : Eloigné

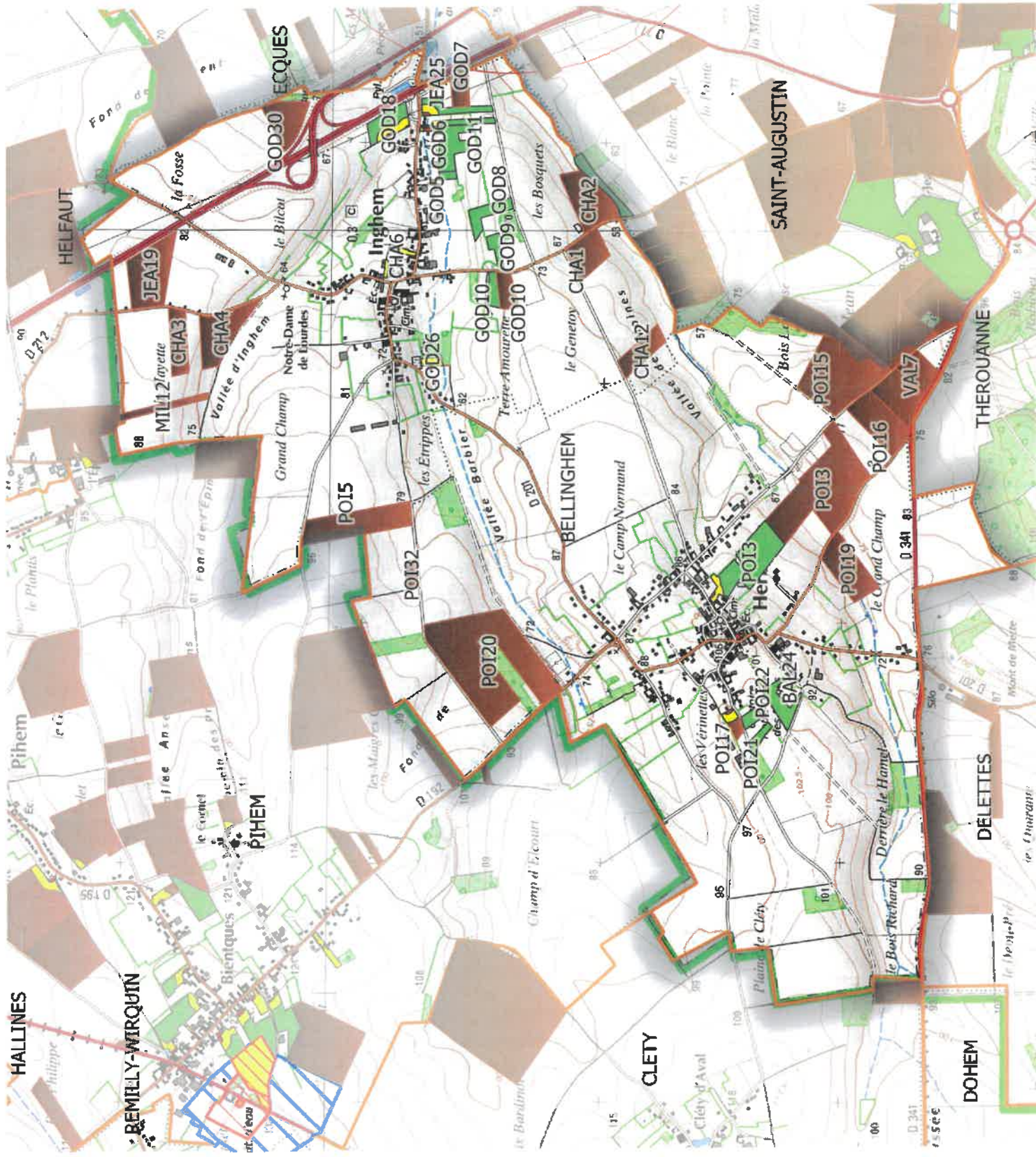
Commune de BELLINGHEM



AGRICULTURES
& TERRITOIRES
CHAMBRE D'AGRICULTURE
NORD-PAS DE CALAIS








0 500 1000 m



SAS AGRI MORINIE




Exclusion d'épandage

-  avec enfouissement immédiat
-  qq soit le mode d'épandage
-  avec pendillards
-  rayon de 1 km
-  site méthanisation

Parcellaire de la SAS

-  Terre
-  Prairie
-  jachère/SNE

Périmètre de captage AEP

-  PPI : immédiat
-  PPR: Rapproché
-  PPE : Eloigné

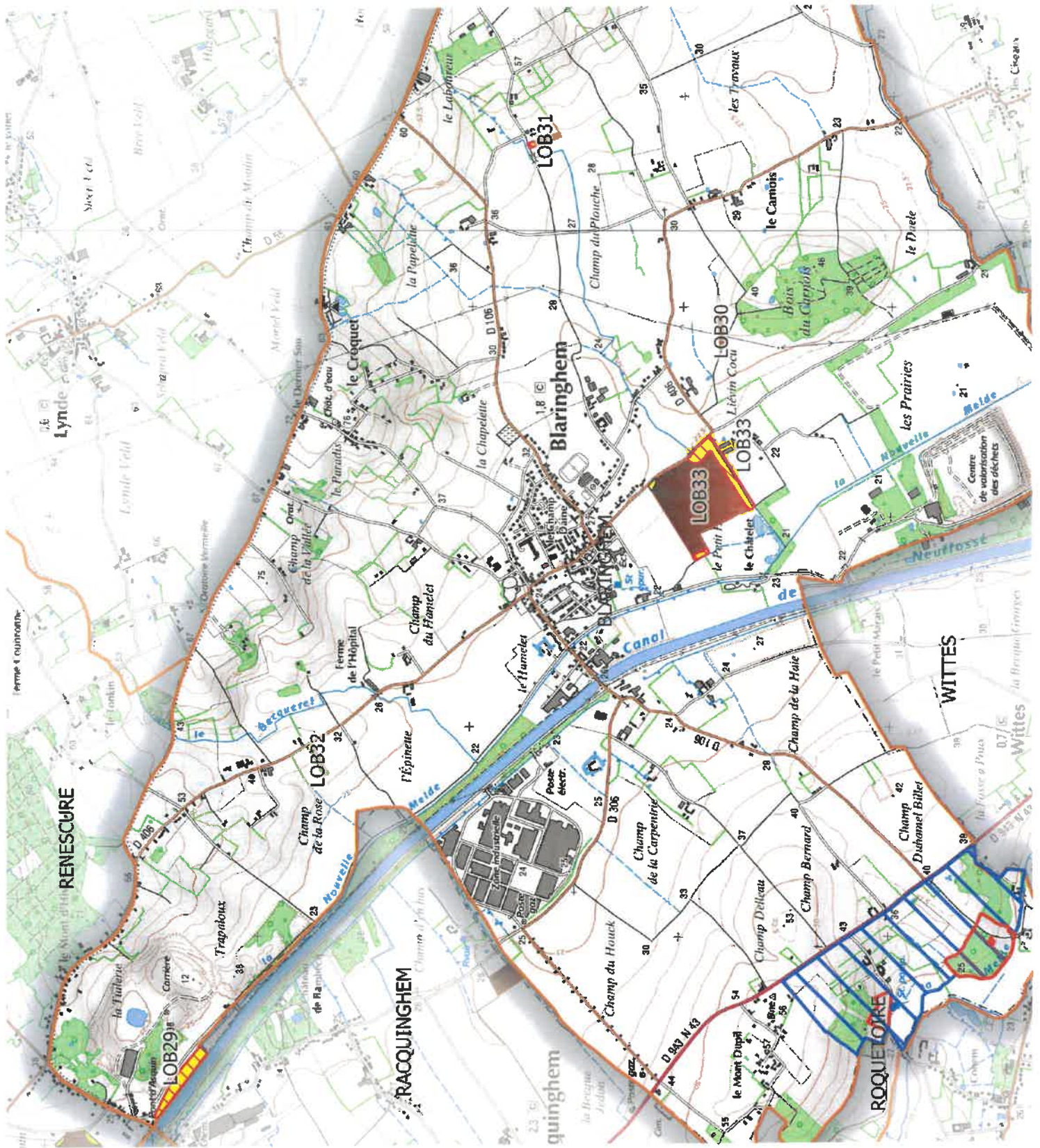
Commune de BLARINGHEM



AGRICULTURES
& TERRITOIRES
CHAMBRE D'AGRICULTURE
NORD-PAS DE CALAIS








0 500 1000 m






SAS AGRI MORINIE




Exclusion d'épandage

-  avec enfouissement immédiat
-  qq soit le mode d'épandage
-  avec pendillards
-  rayon de 1 km
-  site méthanisation

Parcellaire de la SAS

-  Terre
-  Prairie
-  jachère/SNE

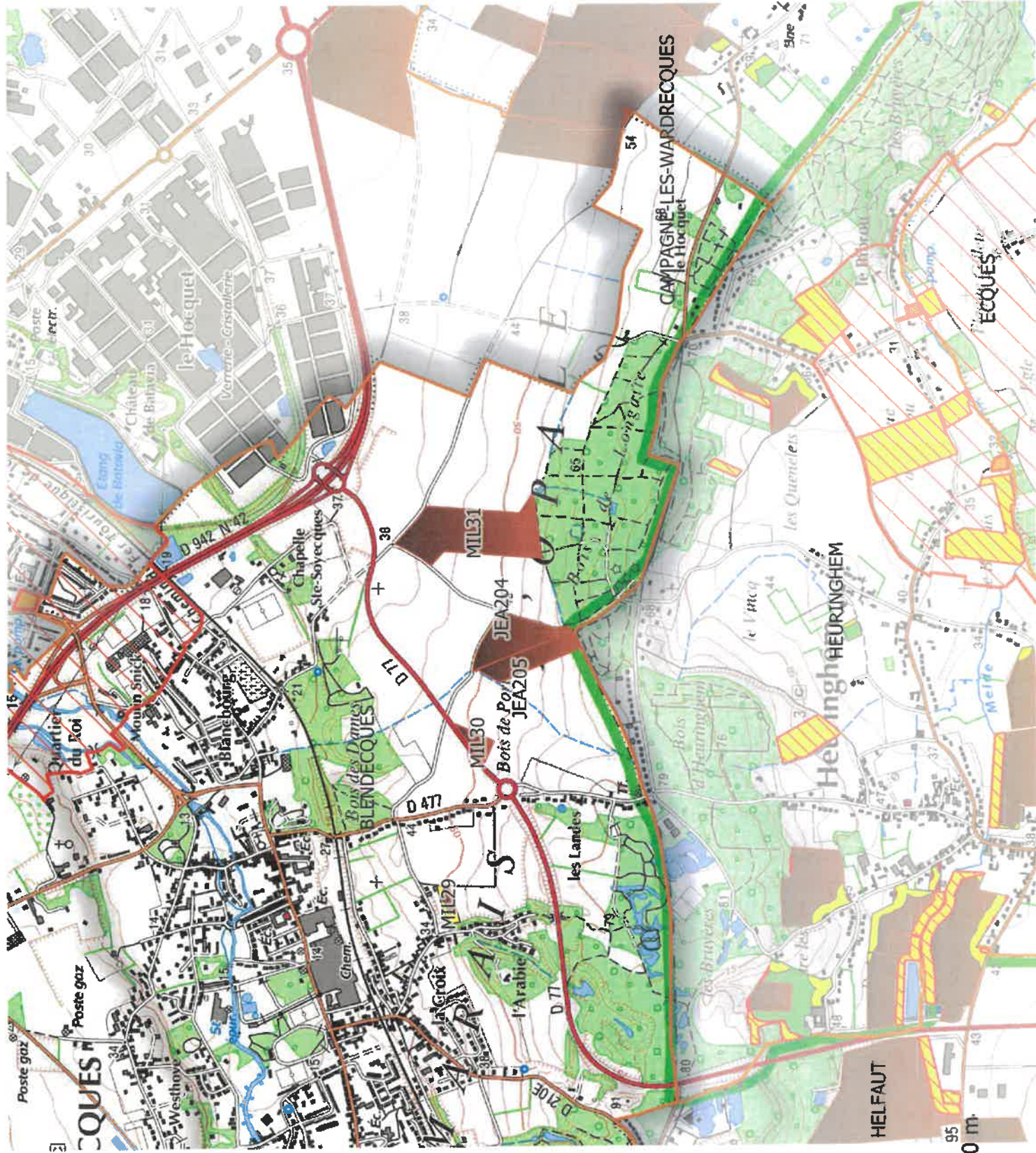
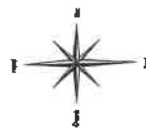
Périmètre de captage AEP

-  PPI : immédiat
-  PPR: Rapproché
-  PPE : Eloigné

Commune de BLENDÈCQUES








AGRICULTURES
& TERRITOIRES
CHAMBRE D'AGRICULTURE
NORD-PAS DE CALAIS



SAS AGRI MORINIE

Exclusion d'épandage

-  avec enfouissement immédiat
-  qq soit le mode d'épandage
-  avec pendillards
-  rayon de 1 km
-  site méthanisation

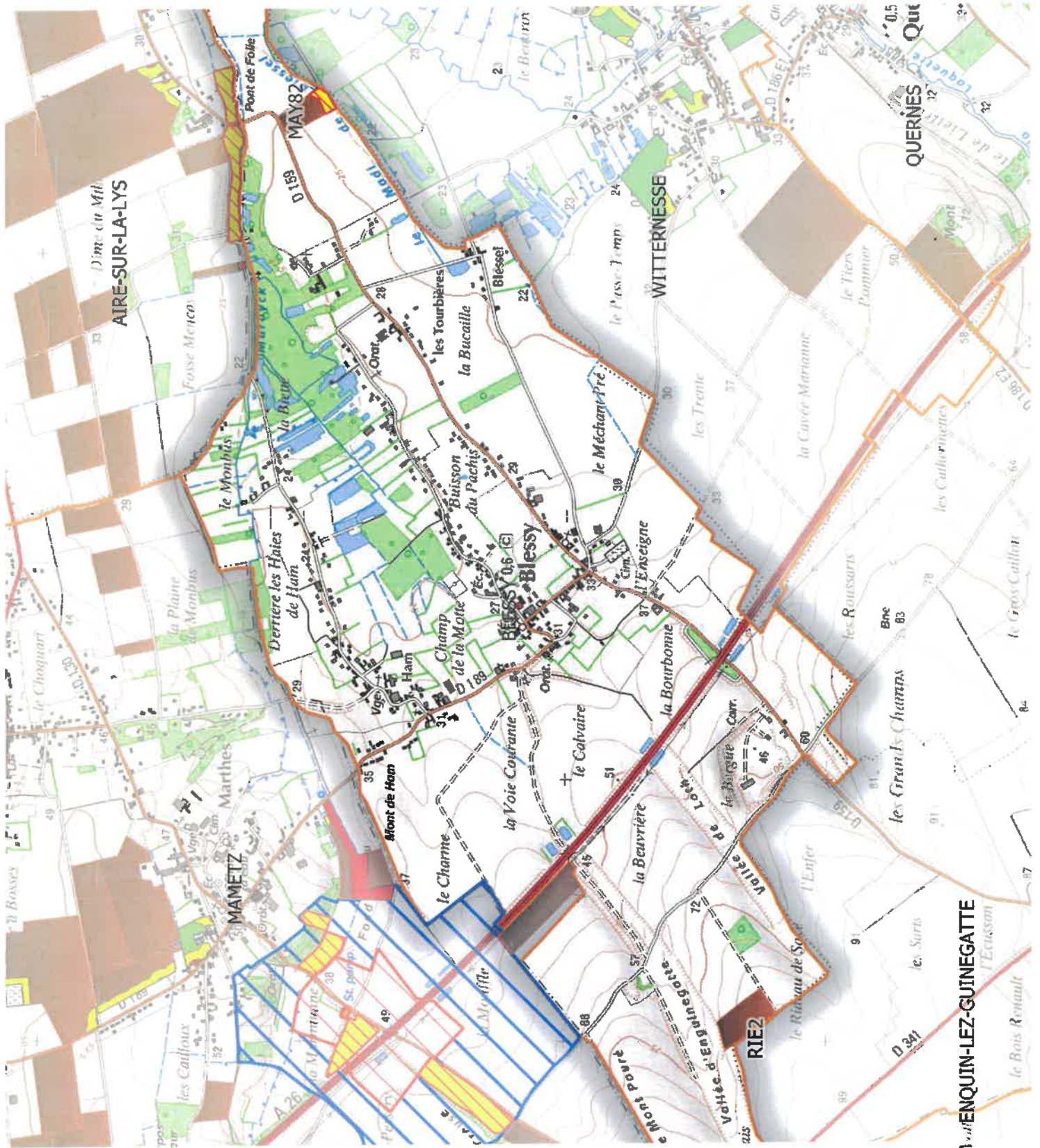
Parcelle de la SAS

-  Terre
-  Prairie
-  jachère/SNE

Périmètre de captage AEP






-  PPI : immédiat
-  PPR: Rapproché
-  PPE : Eloigné

Commune de BLESSY



SAS AGRI MORINIE

Exclusion d'épandage

-  avec enfouissement immédiat
-  qq soit le mode d'épandage
-  avec pendillards
-  rayon de 1 km
-  site méthanisation

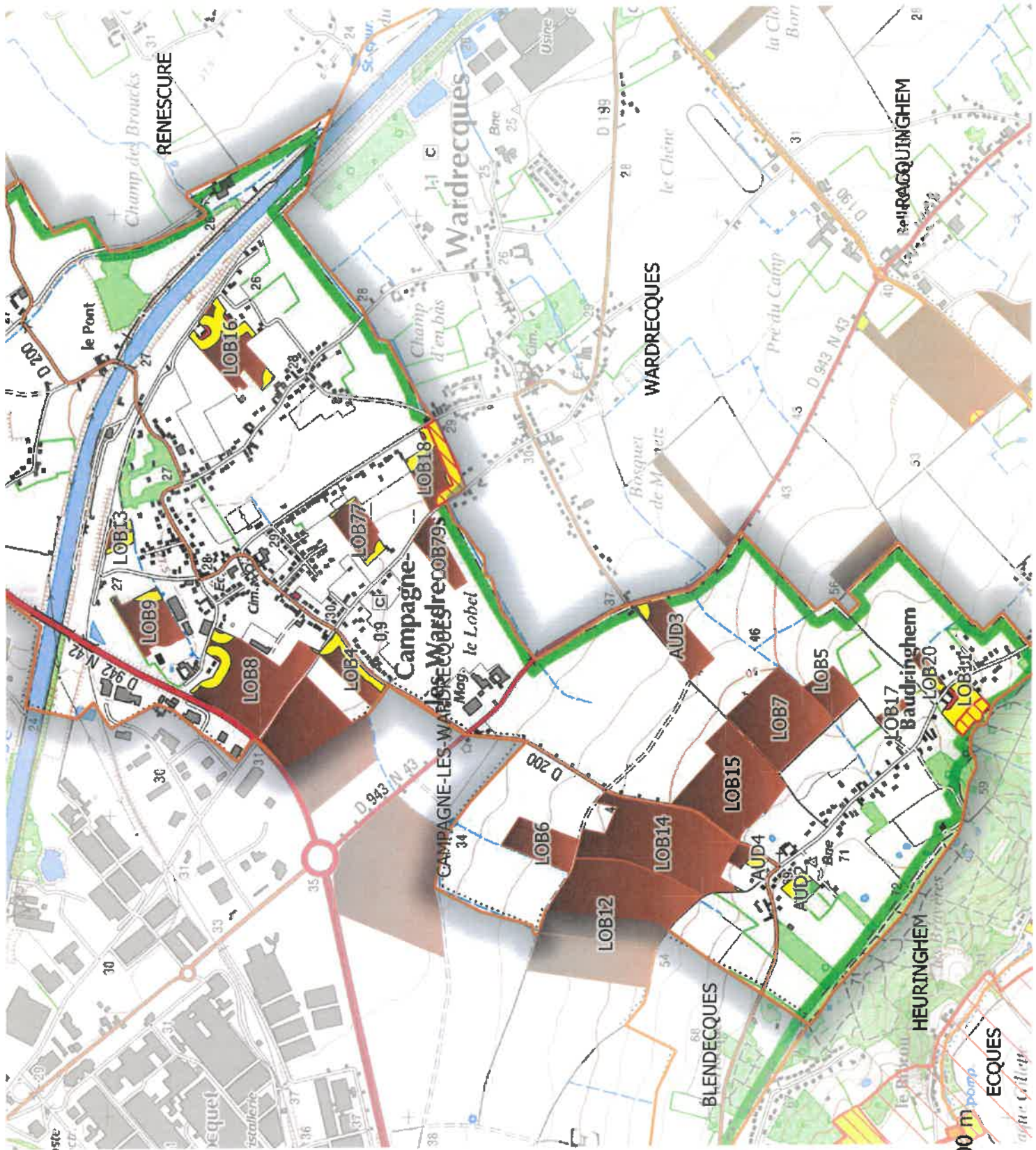
Parcellaire de la SAS

-  Terre
-  Prairie
-  jachère/SNE

Périmètre de captage AEP






-  PPI : immédiat
-  PPR: Rapproché
-  PPE : Eloigné

Commune de CAMPAGNE-LES-WARDRECQUES



SAS AGRI MORINIE




Exclusion d'épandage

-  avec enfouissement immédiat
-  qq soit le mode d'épandage
-  avec pendillards
-  rayon de 1 km
-  site méthanisation

Parcelleire de la SAS

-  Terre
-  Prairie
-  jachère/SNE


Périmètre de captage AEP

-  PPI : immédiat
-  PPR : Rapproché
-  PPE : Eloigné

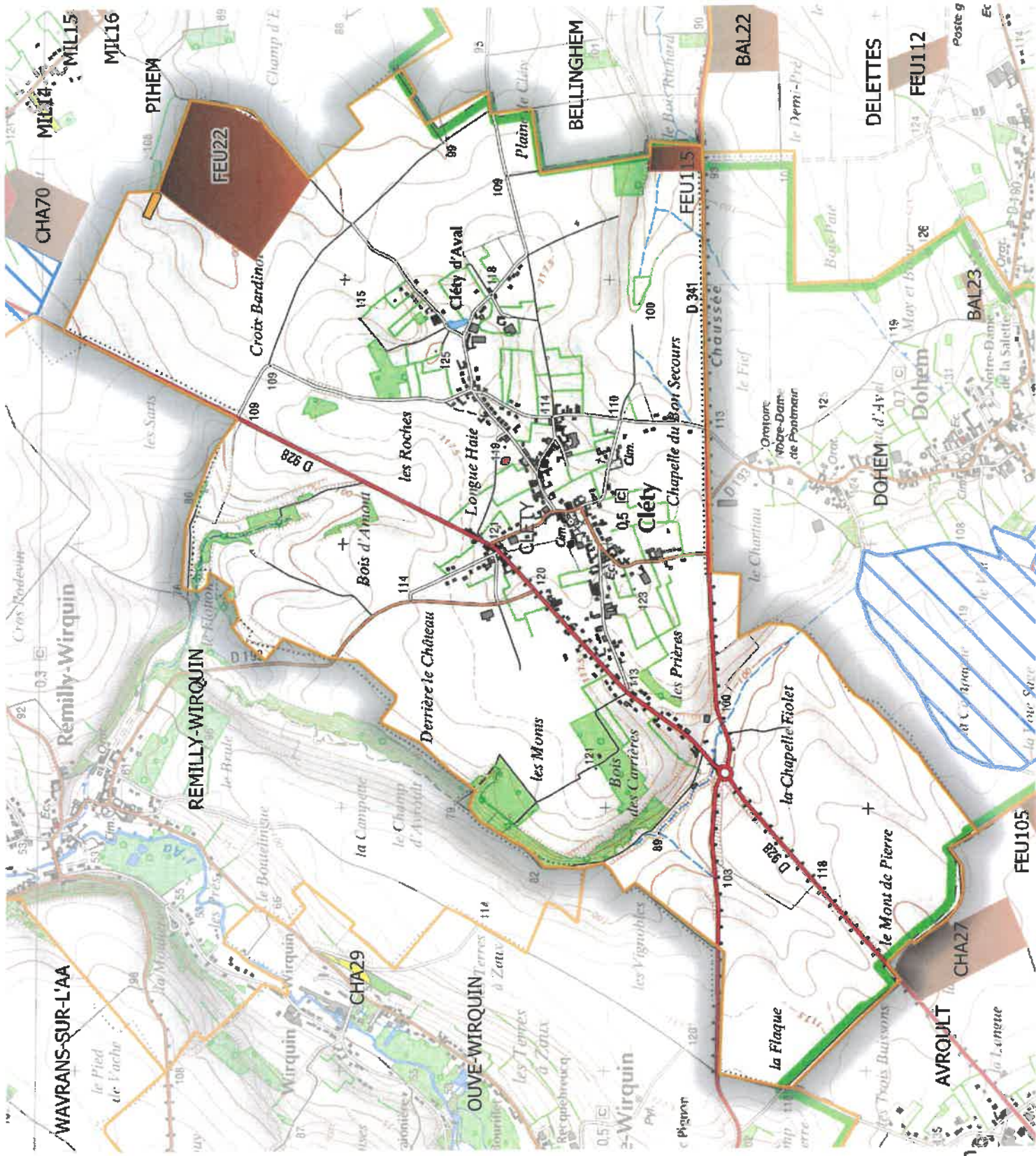
Commune de : CLETY



**AGRICULTURES
& TERRITOIRES**
CHAMBRE D'AGRICULTURE
NORD-PAS DE CALAIS








0 500 1000 m



SAS AGRI MORINIE

Exclusion d'épandage

-  avec enfouissement immédiat
-  qq soit le mode d'épandage
-  avec pendillards
-  rayon de 1 km
-  site méthanisation

Parcellaire de la SAS

-  Terre
-  Prairie
-  jachère/SNE

Périmètre de captage AEP

-  PPI : immédiat
-  PPR: Rapproché
-  PPE : Eloigné

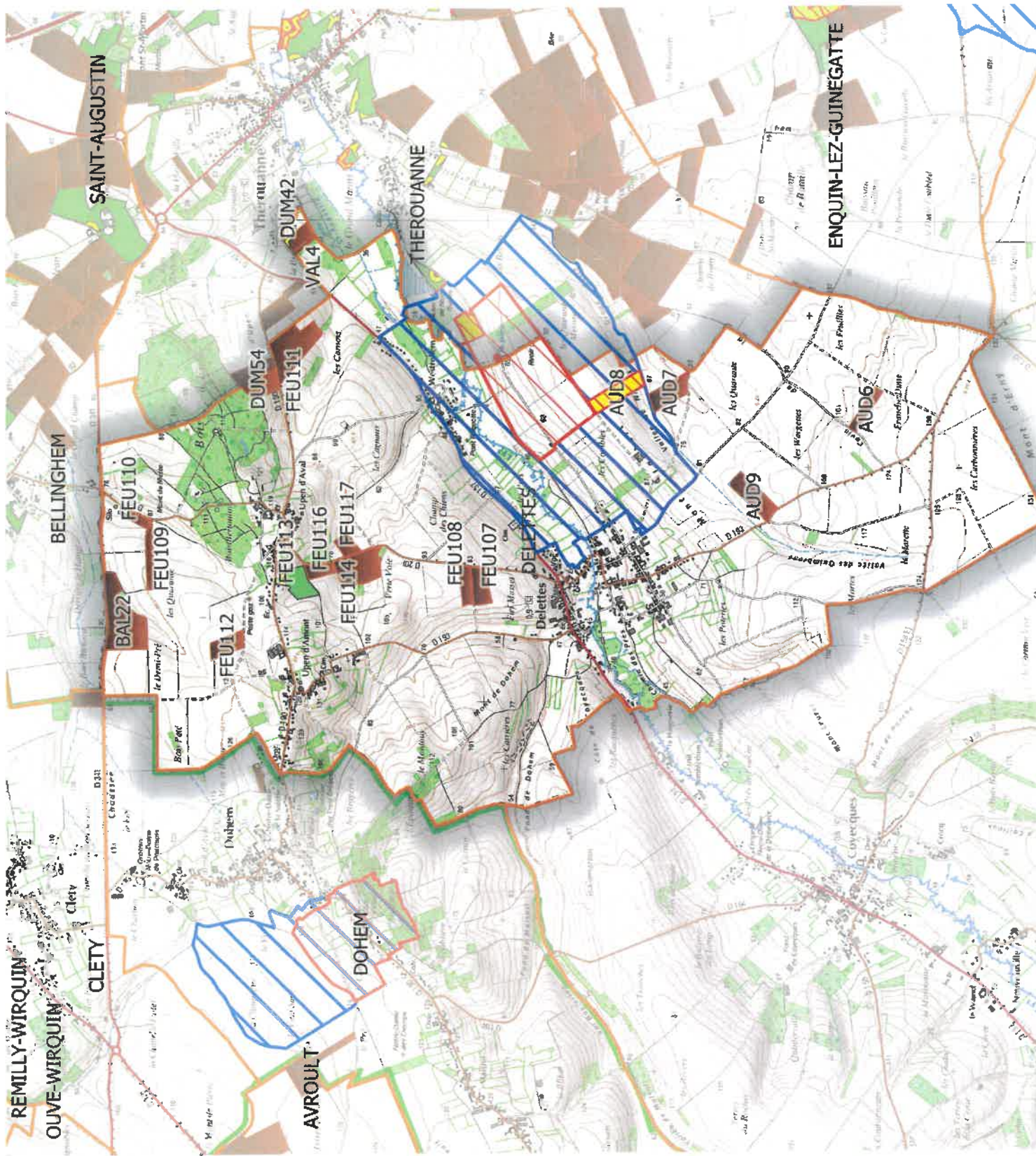
Commune de DELETTES



**AGRICULTURES
& TERRITOIRES**
CHAMBRE D'AGRICULTURE
ORLÉANS-INDRE-LOIRE








0 500 1000 m



SAS AGRI MORINIE



Exclusion d'épandage

-  avec enfouissement immédiat
-  qq soit le mode d'épandage
-  avec pendillards
-  rayon de 1 km
-  site méthanisation

Parcelle de la SAS

-  Terre
-  Prairie
-  jachère/SNE

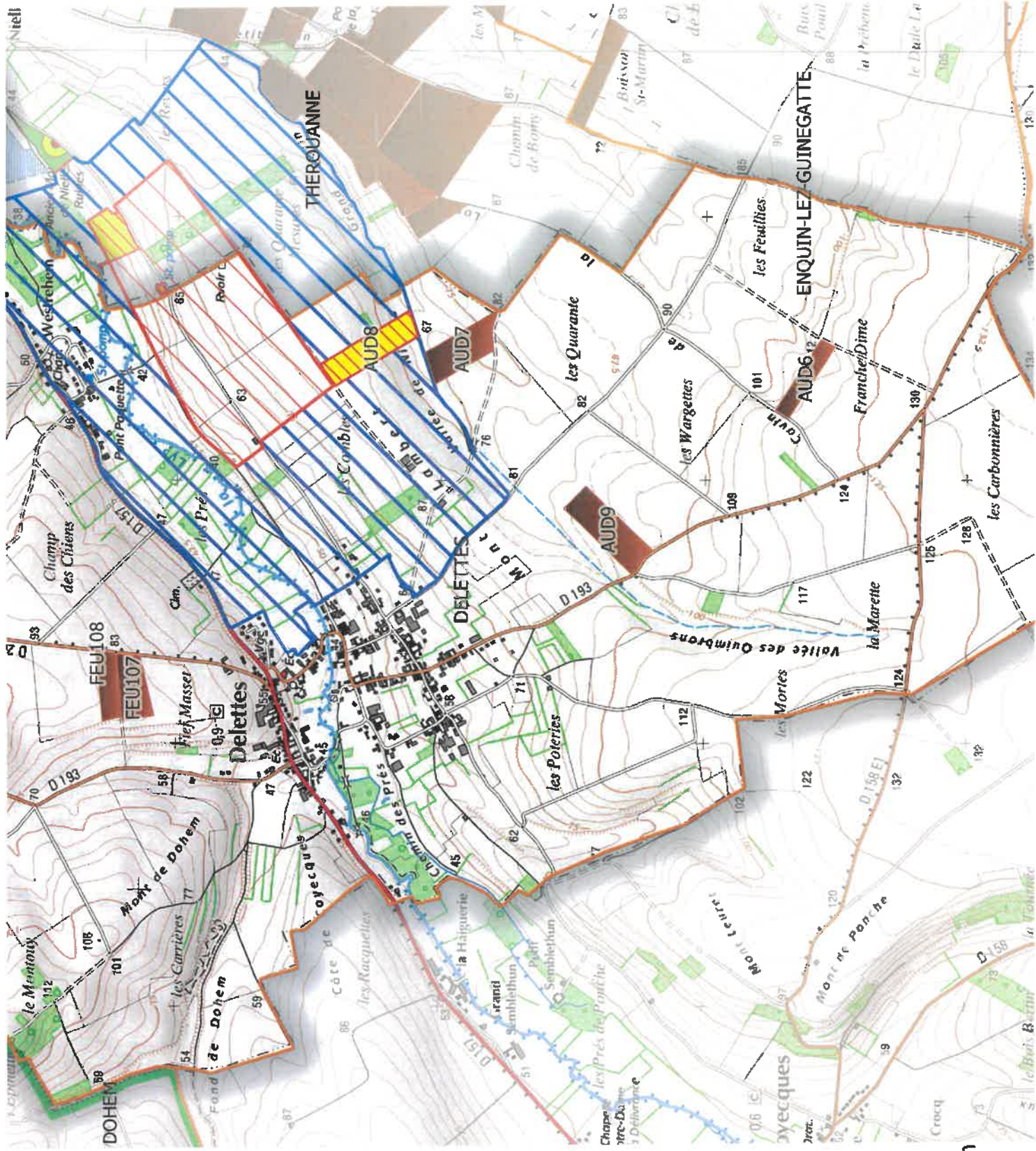
Périmètre de captage AEP

-  PPI : immédiat
-  PPR: Rapproché
-  PPE : Eloigné

Commune de DELETTES








0 500 1000 m






SAS AGRI MORINIE




Exclusion d'épandage

-  avec enfouissement immédiat
-  qq soit le mode d'épandage
-  avec pendillards
-  rayon de 1 km
-  site méthanisation

Parcellaire de la SAS

-  Terre
-  Prairie
-  jachère/SNE

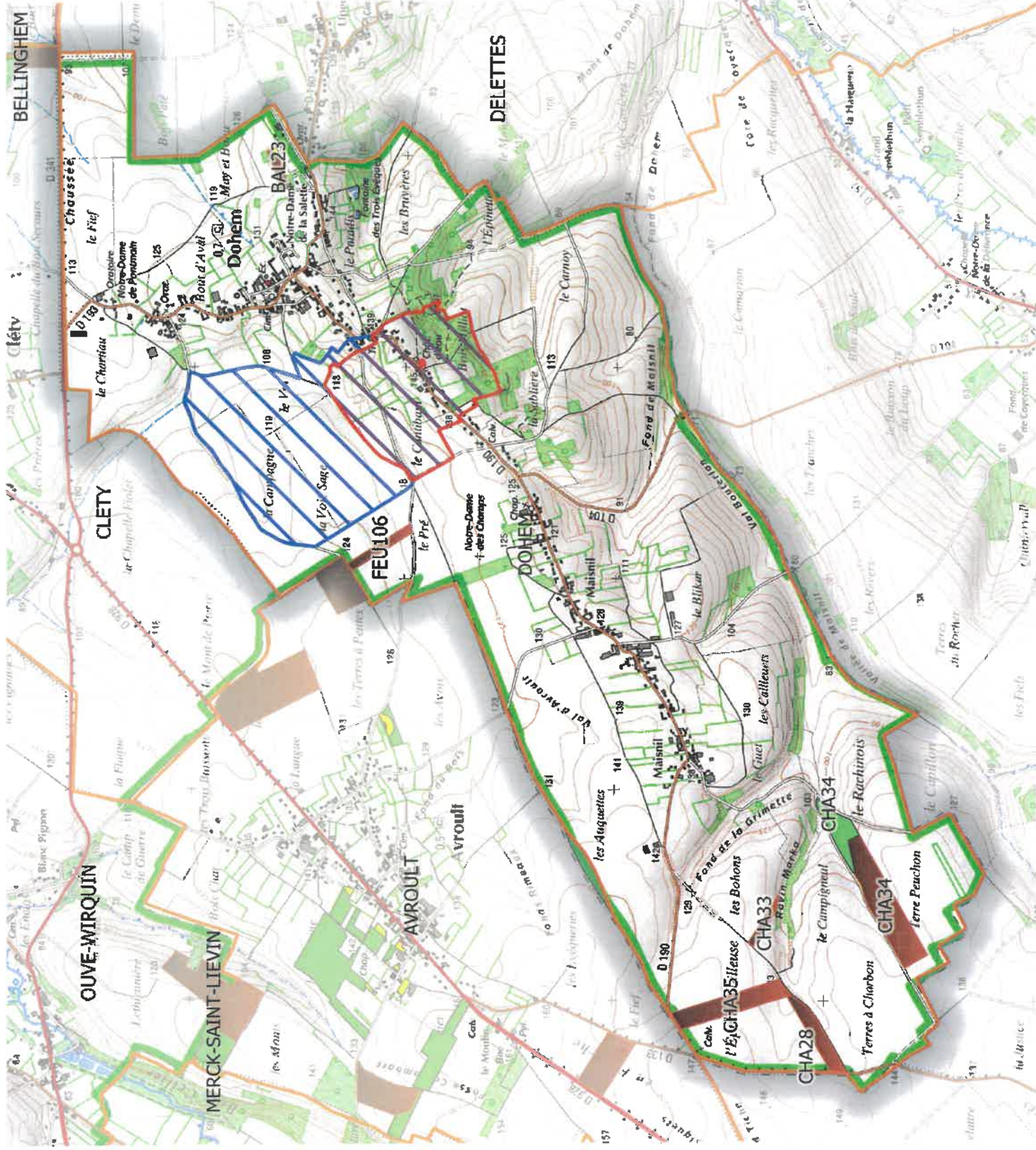
Périmètre de captage AEP

-  PPI : immédiat
-  PPR: Rapproché
-  PPE : Eloigné

Commune de DOHEM








0 500 1000 m



SAS AGRI MORINIE




Exclusion d'épandage

-  avec enfouissement immédiat
-  qq soit le mode d'épandage
-  avec pendillards
-  rayon de 1 km
-  site méthanisation

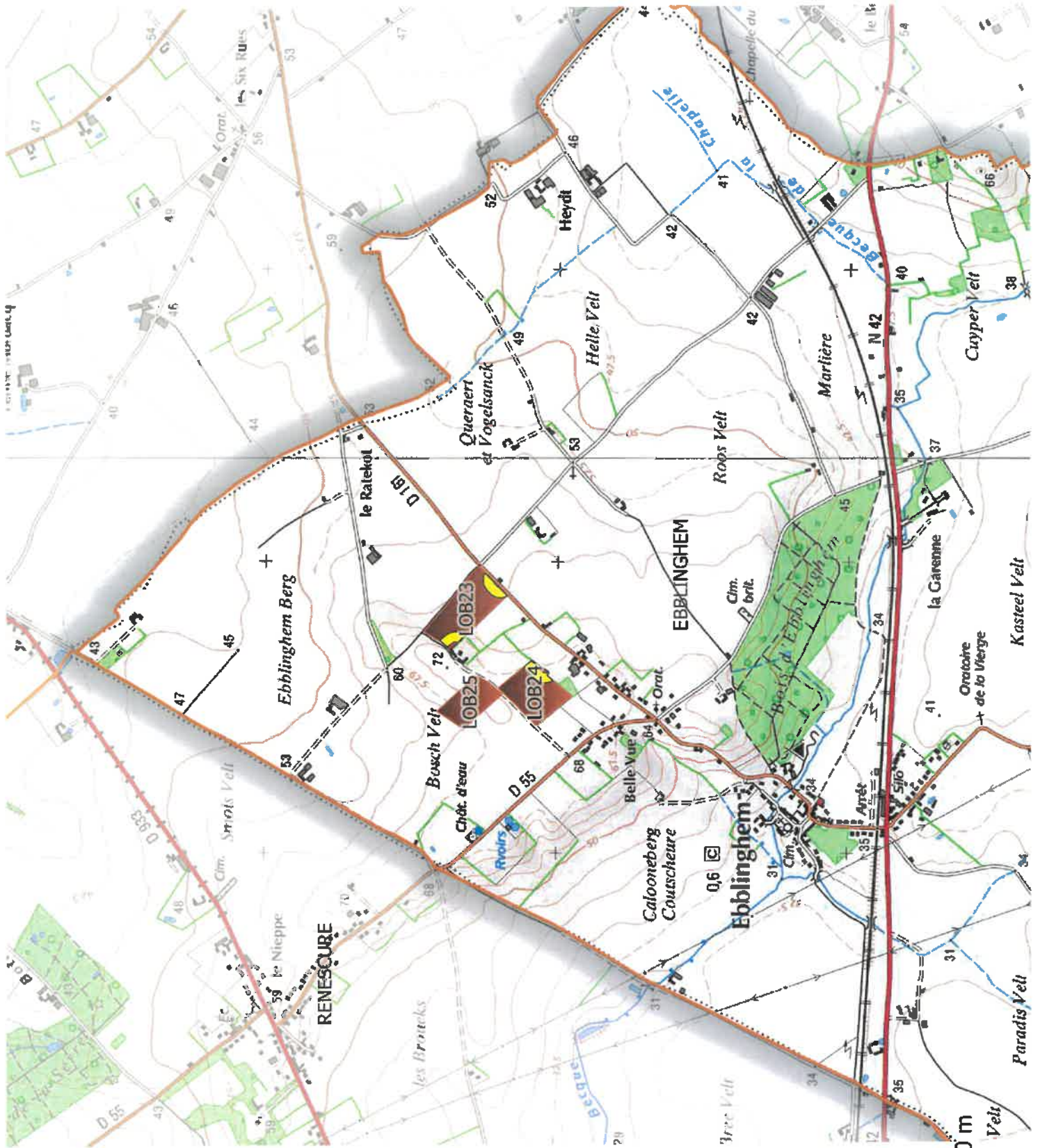
Parcellaire de la SAS

-  Terre
-  Prairie
-  jachère/SNE

Périmètre de captage AEP






-  PPI : immédiat
-  PPR: Rapproché
-  PPE : Eloigné

Commune de EBBLINGHEM






SAS AGRI MORINIE




Exclusion d'épandage

-  avec enfouissement immédiat
-  qq soit le mode d'épandage
-  avec pendillards
-  rayon de 1 km
-  site méthanisation

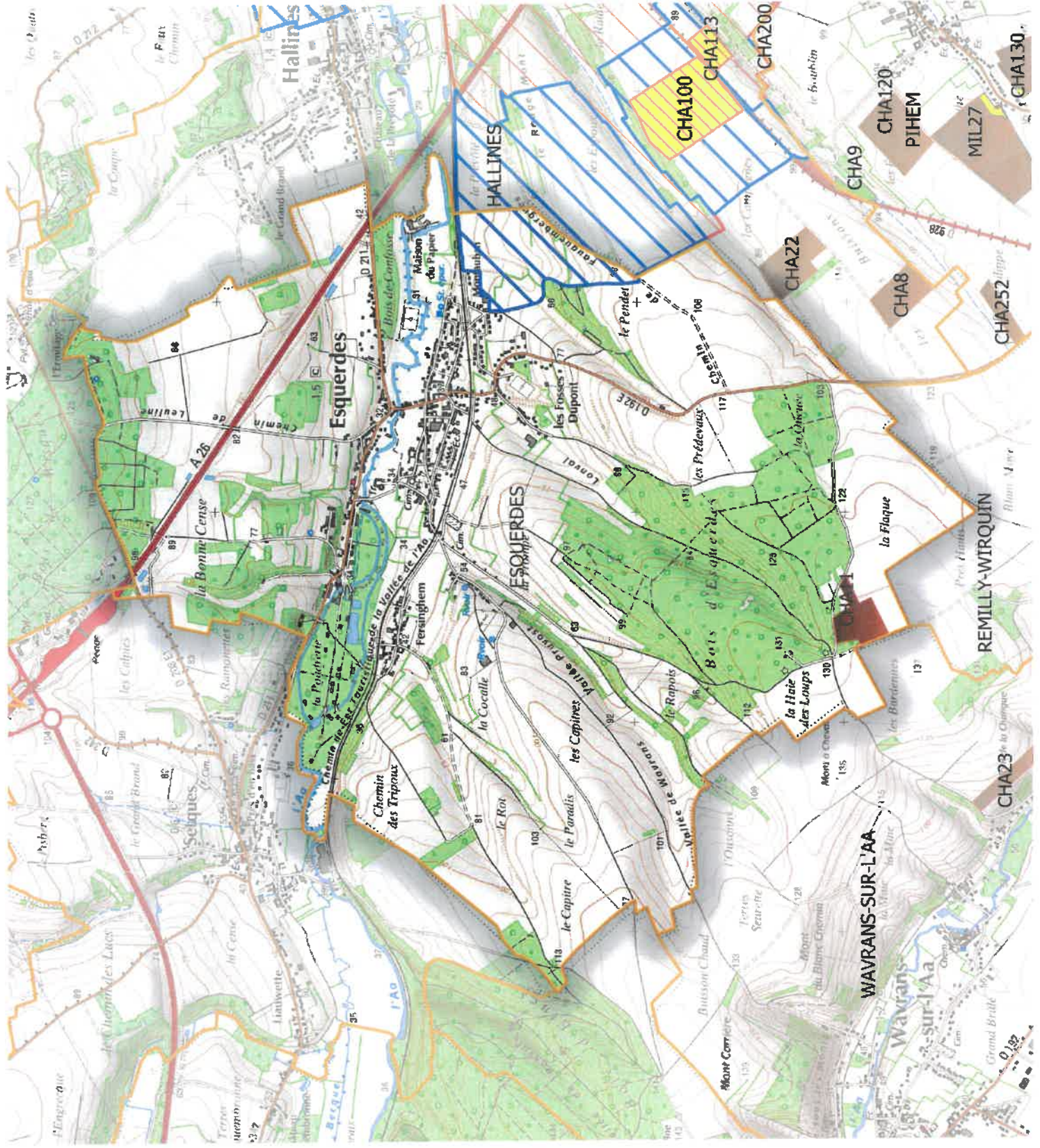
Parcelle de la SAS

-  Terre
-  Prairie
-  jachère/SNE

Périmètre de captage AEP






-  PPI : immédiat
-  PPR: Rapproché
-  PPE : Eloigné

Commune de : ESQUERDES



SAS AGRI MORINIE

Exclusion d'épandage

-  avec enfouissement immédiat
-  qq soit le mode d'épandage
-  avec pendillards
-  rayon de 1 km
-  site méthanisation

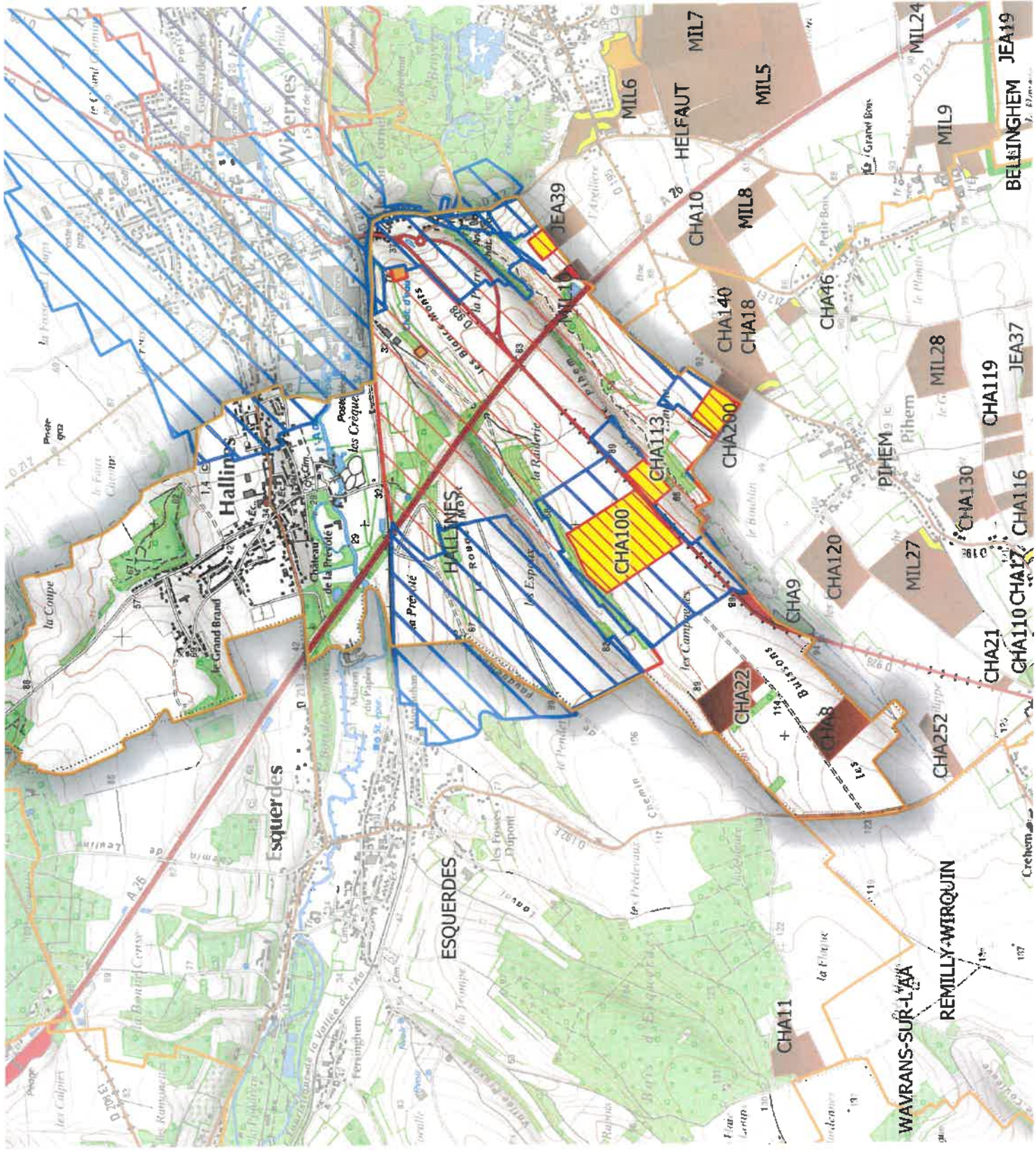

Parcellaire de la SAS

-  Terre
-  Prairie
-  jachère/SNE

Périmètre de captage AEP






-  PPI : immédiat
-  PPR: Rapproché
-  PPE : Eloigné

Commune de : HALLINES



SAS AGRI MORINIE




Exclusion d'épandage

-  avec enfouissement immédiat
-  qq soit le mode d'épandage
-  avec pendillards
-  rayon de 1 km
-  site méthanisation

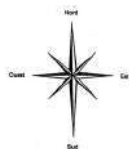
Parcellaire de la SAS

-  Terre
-  Prairie
-  jachère/SNE

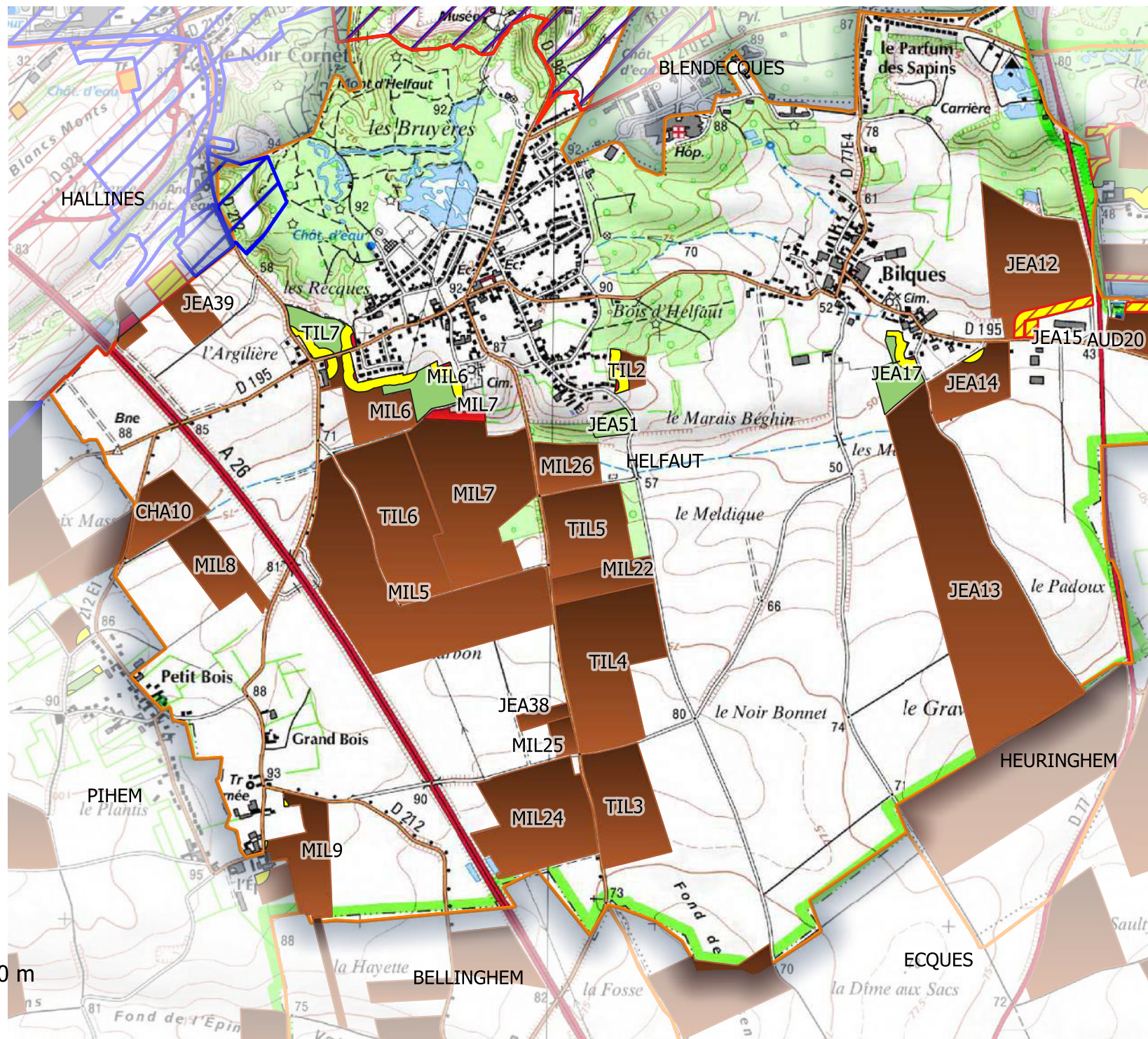
Périmètre de captage AEP

-  PPI : immédiat
-  PPR: Rapproché
-  PPE : Eloigné

Commune de : HELFAUT



0 500 1000 m



SAS AGRI MORINIE

Exclusion d'épandage

- avec enfouissement immédiat
- qq soit le mode d'épandage
- avec pendillards
- rayon de 1 km
- ★ site méthanisation

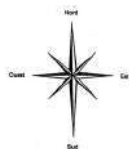
Parcellaire de la SAS

- Terre
- Prairie
- jachère/SNE

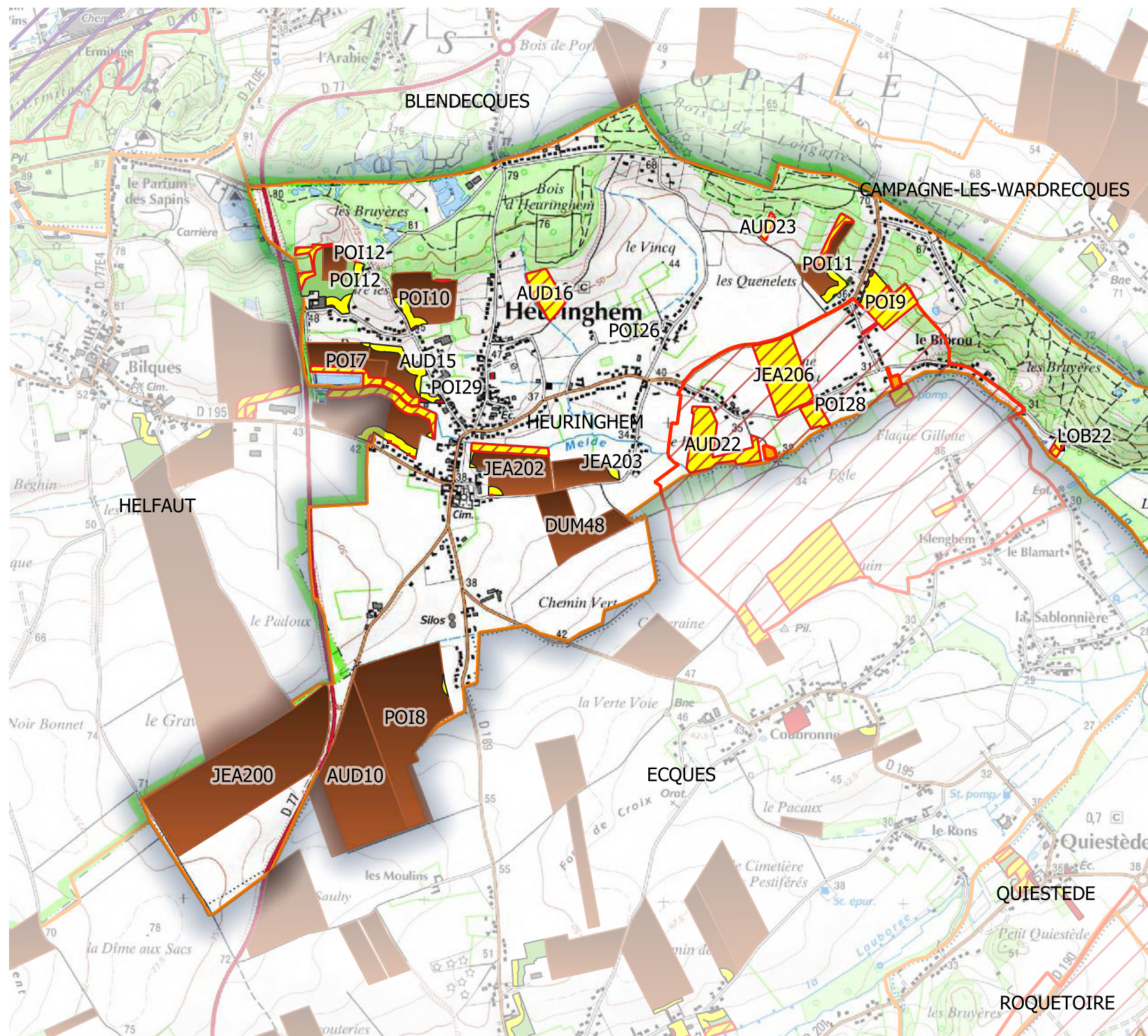
Périmètre de captage AEP

- PPI : immédiat
- PPR: Rapproché
- PPE : Eloigné

Commune de : HEURINGHEM








0 500 1000 m



SAS AGRI MORINIE




Exclusion d'épandage

-  avec enfouissement immédiat
-  qq soit le mode d'épandage
-  avec pendillards
-  rayon de 1 km
-  site méthanisation

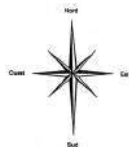
Parcellaire de la SAS

-  Terre
-  Prairie
-  jachère/SNE

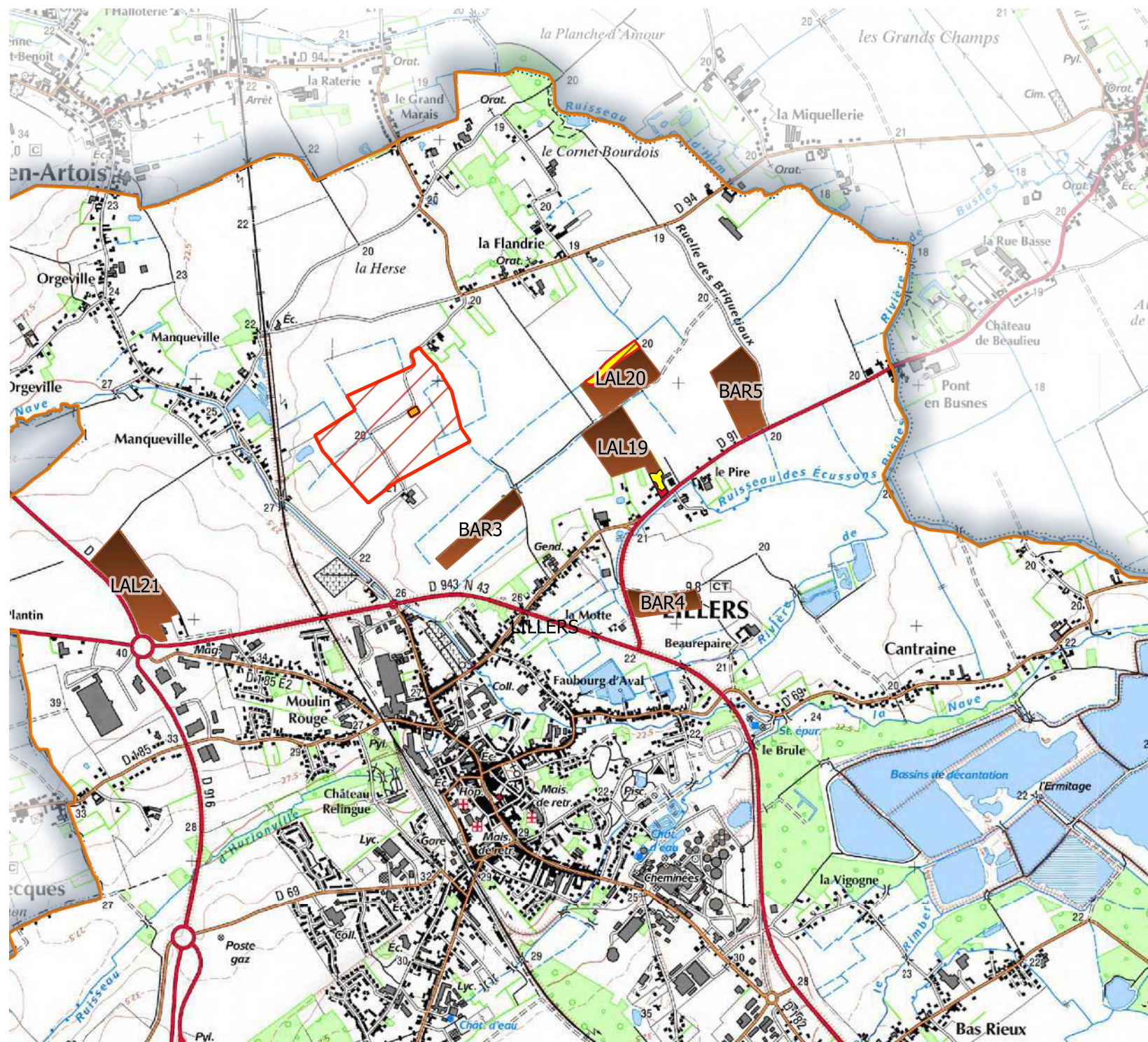
Périmètre de captage AEP

-  PPI : immédiat
-  PPR: Rapproché
-  PPE : Eloigné

Commune de : LILLERS








0 500 1000 m



SAS AGRI MORINIE




Exclusion d'épandage

-  avec enfouissement immédiat
-  qq soit le mode d'épandage
-  avec pendillards
-  rayon de 1 km
-  site méthanisation

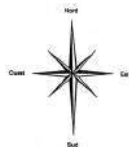
Parcellaire de la SAS

-  Terre
-  Prairie
-  jachère/SNE

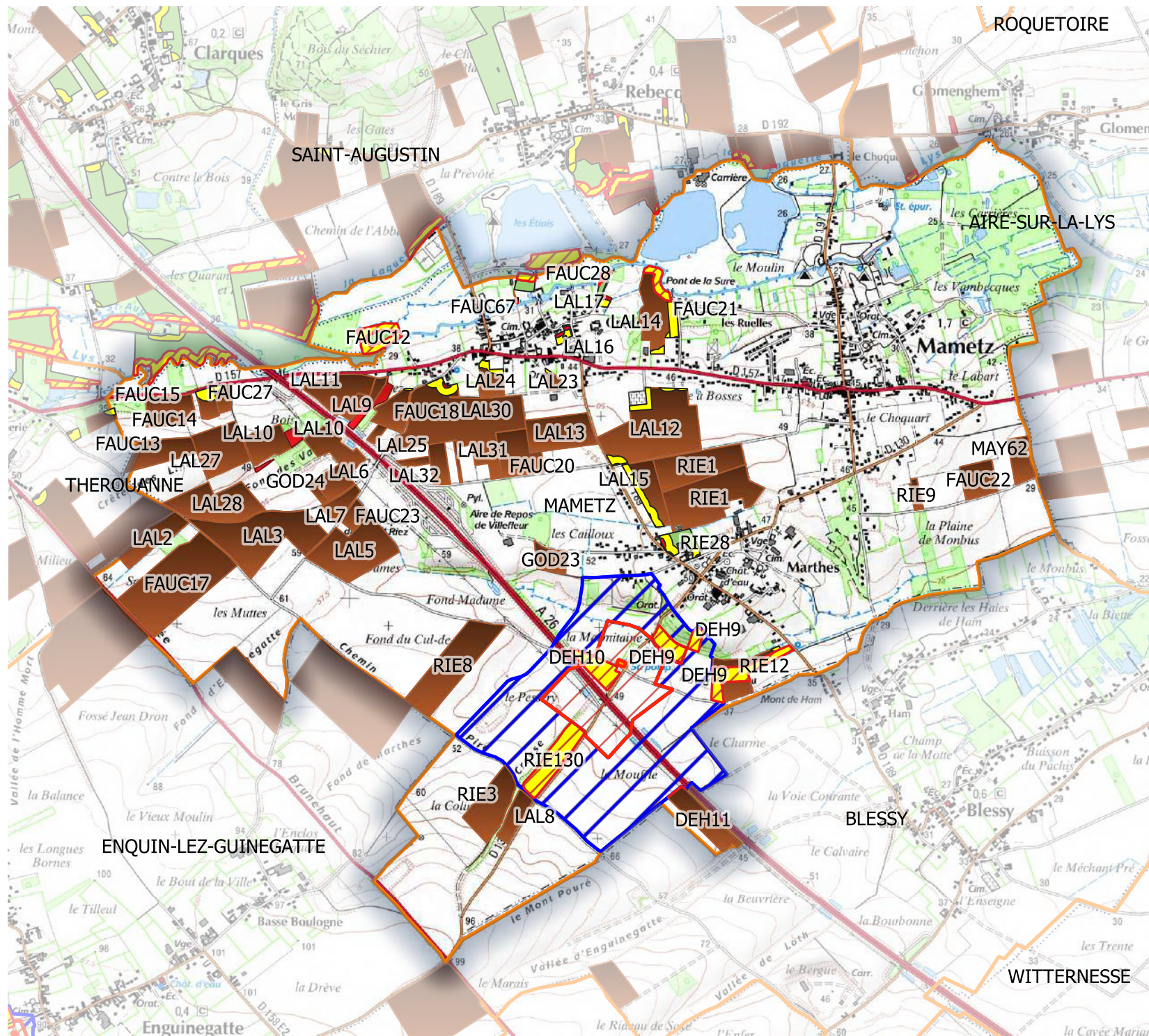
Périmètre de captage AEP

-  PPI : immédiat
-  PPR: Rapproché
-  PPE : Eloigné

Commune de : MAMETZ








0 500 1000 m



SAS AGRI MORINIE




Exclusion d'épandage

-  avec enfouissement immédiat
-  qq soit le mode d'épandage
-  avec pendillards
-  rayon de 1 km
-  site méthanisation

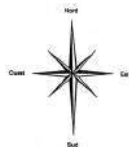
Parcellaire de la SAS

-  Terre
-  Prairie
-  jachère/SNE

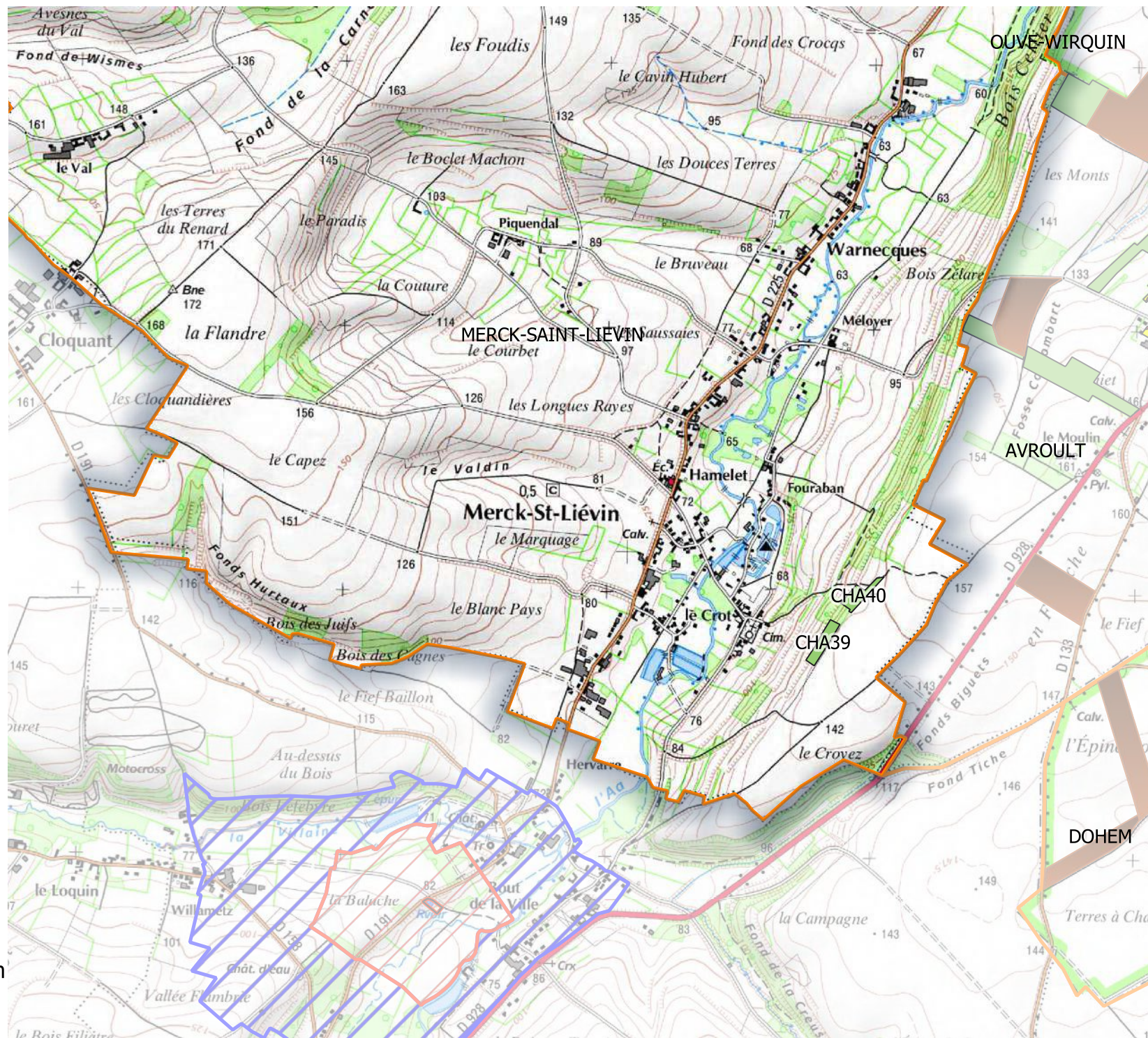
Périmètre de captage AEP

-  PPI : immédiat
-  PPR: Rapproché
-  PPE : Eloigné

Commune de : MERCK-SAINT-LIEVIN








0 500 1000 m



SAS AGRI MORINIE




Exclusion d'épandage

-  avec enfouissement immédiat
-  qq soit le mode d'épandage
-  avec pendillards
-  rayon de 1 km
-  site méthanisation

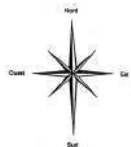
Parcellaire de la SAS

-  Terre
-  Prairie
-  jachère/SNE

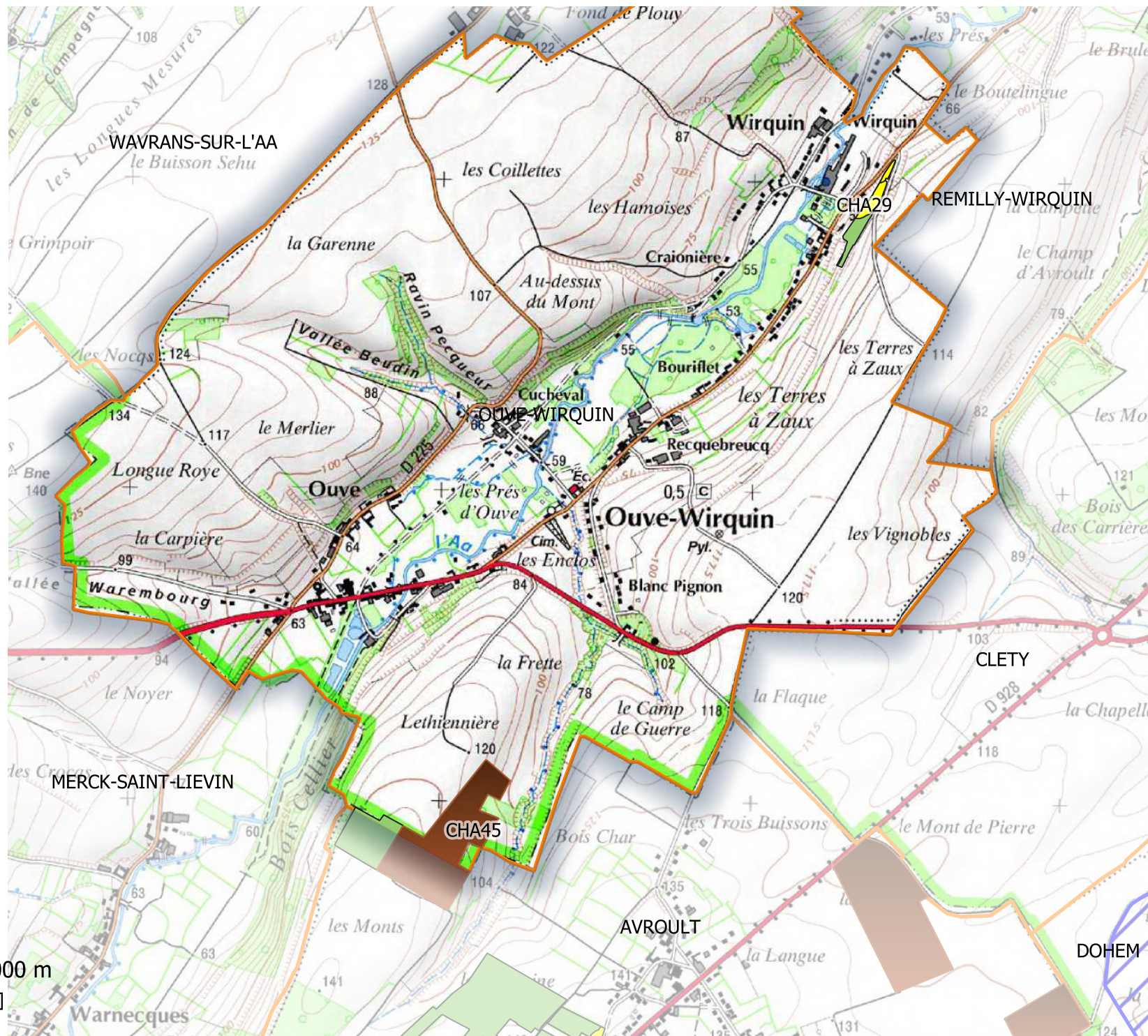
Périmètre de captage AEP

-  PPI : immédiat
-  PPR: Rapproché
-  PPE : Eloigné

Commune de : OUVÉ-WIRQUIN








0 500 1000 m



SAS AGRI MORINIE




Exclusion d'épandage

-  avec enfouissement immédiat
-  qq soit le mode d'épandage
-  avec pendillards
-  rayon de 1 km
-  site méthanisation

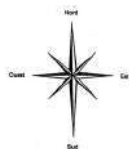
Parcellaire de la SAS

-  Terre
-  Prairie
-  jachère/SNE

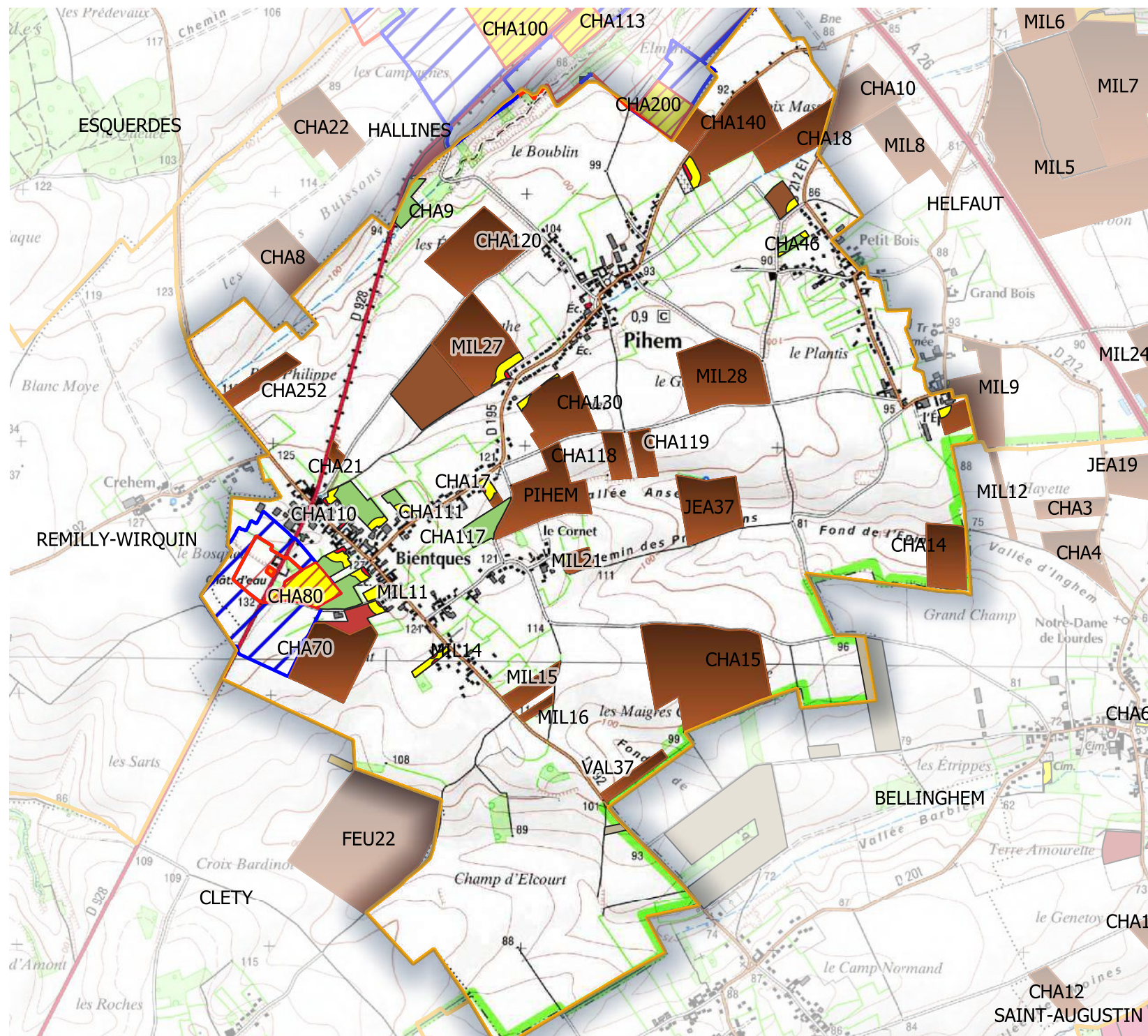
Périmètre de captage AEP

-  PPI : immédiat
-  PPR: Rapproché
-  PPE : Eloigné

Commune de : PIHEM








0 500 1000 m



SAS AGRI MORINIE




Exclusion d'épandage

-  avec enfouissement immédiat
-  qq soit le mode d'épandage
-  avec pendillards
-  rayon de 1 km
-  site méthanisation

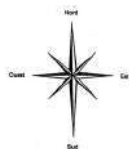
Parcellaire de la SAS

-  Terre
-  Prairie
-  jachère/SNE

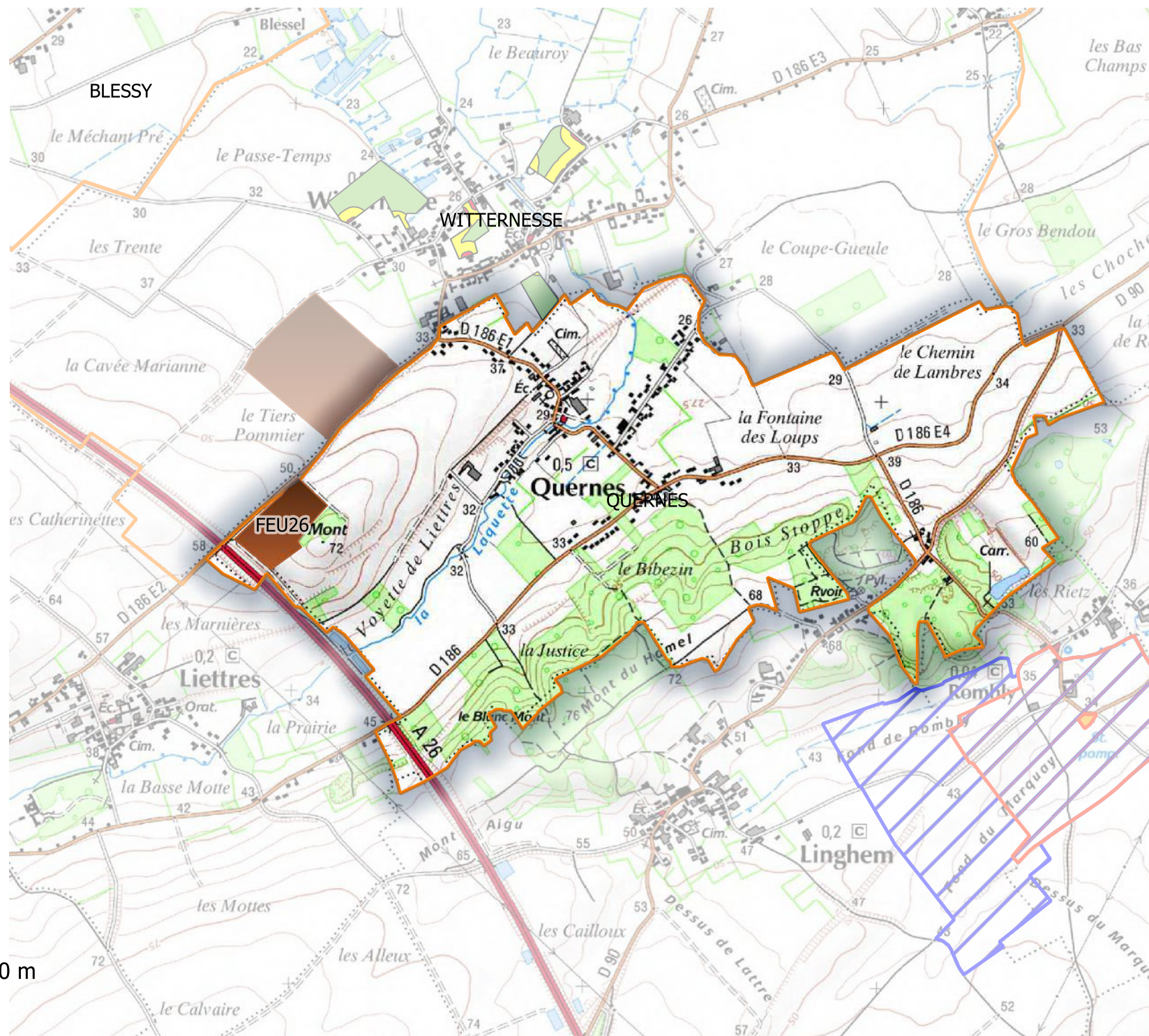
Périmètre de captage AEP

-  PPI : immédiat
-  PPR: Rapproché
-  PPE : Eloigné

Commune de : QUERNES








0 500 1000 m



SAS AGRI MORINIE




Exclusion d'épandage

-  avec enfouissement immédiat
-  qq soit le mode d'épandage
-  avec pendillards
-  rayon de 1 km
-  site méthanisation

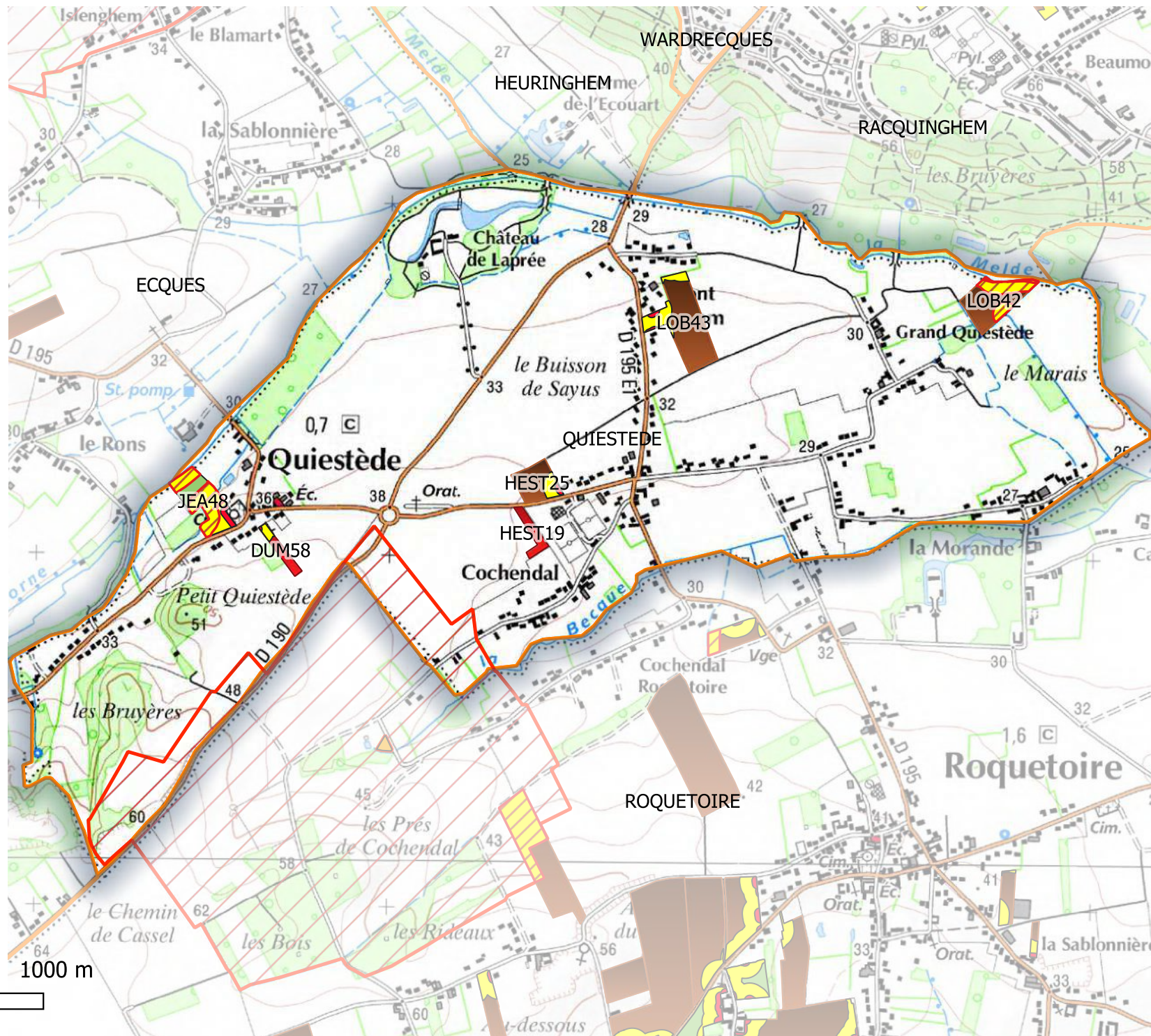
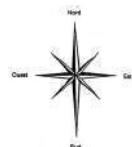
Parcellaire de la SAS

-  Terre
-  Prairie
-  jachère/SNE

Périmètre de captage AEP






-  PPI : immédiat
-  PPR: Rapproché
-  PPE : Eloigné

Commune de : QUIESTEDE



SAS AGRI MORINIE




Exclusion d'épandage

-  avec enfouissement immédiat
-  qq soit le mode d'épandage
-  avec pendillards
-  rayon de 1 km
-  site méthanisation

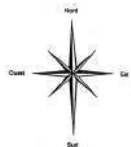
Parcellaire de la SAS

-  Terre
-  Prairie
-  jachère/SNE

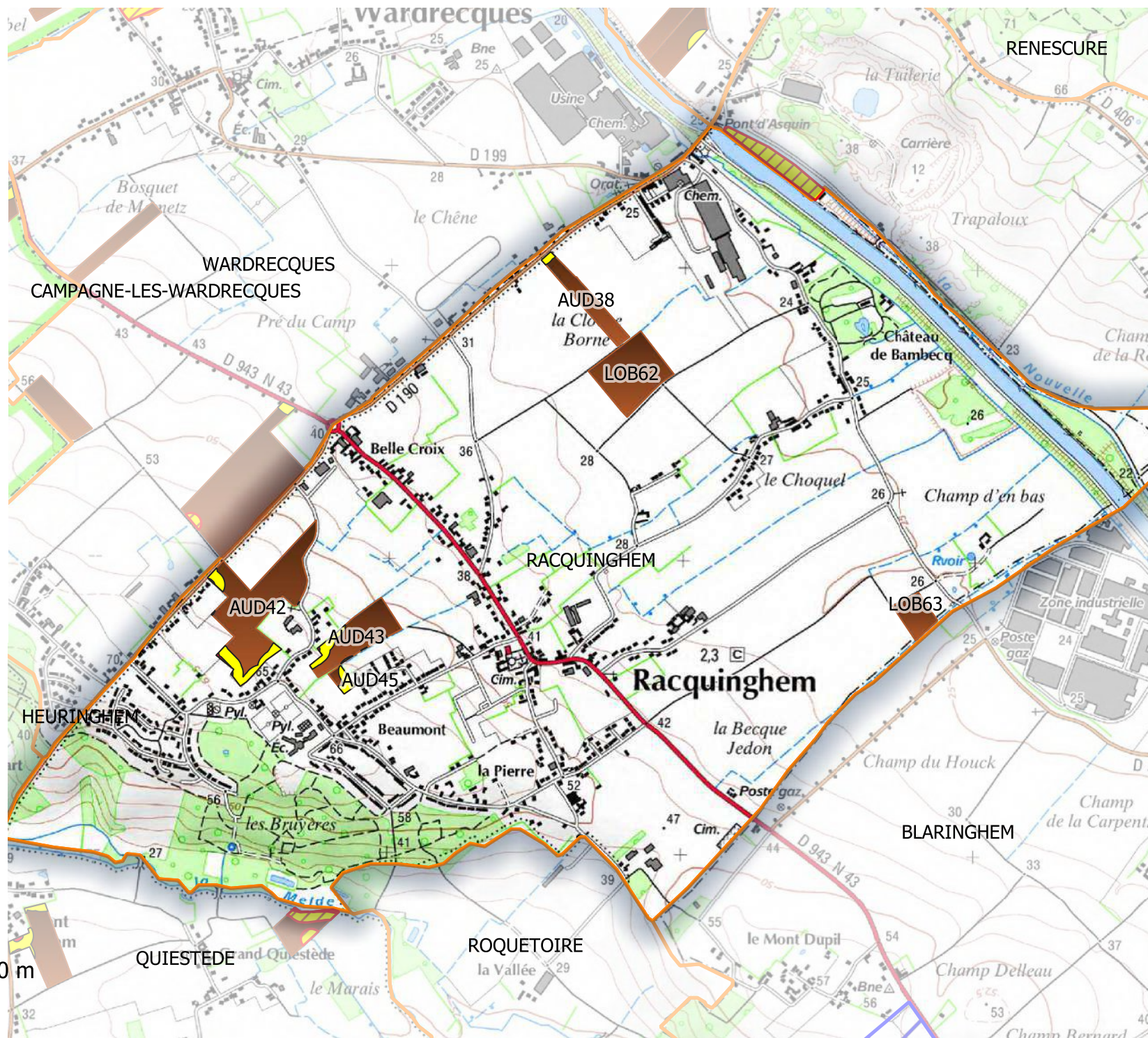
Périmètre de captage AEP

-  PPI : immédiat
-  PPR: Rapproché
-  PPE : Eloigné

Commune de : RACQUINGHEM








0 500 1000 m



SAS AGRI MORINIE




Exclusion d'épandage

-  avec enfouissement immédiat
-  qq soit le mode d'épandage
-  avec pendillards
-  rayon de 1 km
-  site méthanisation

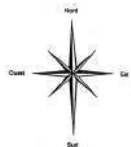
Parcellaire de la SAS

-  Terre
-  Prairie
-  jachère/SNE

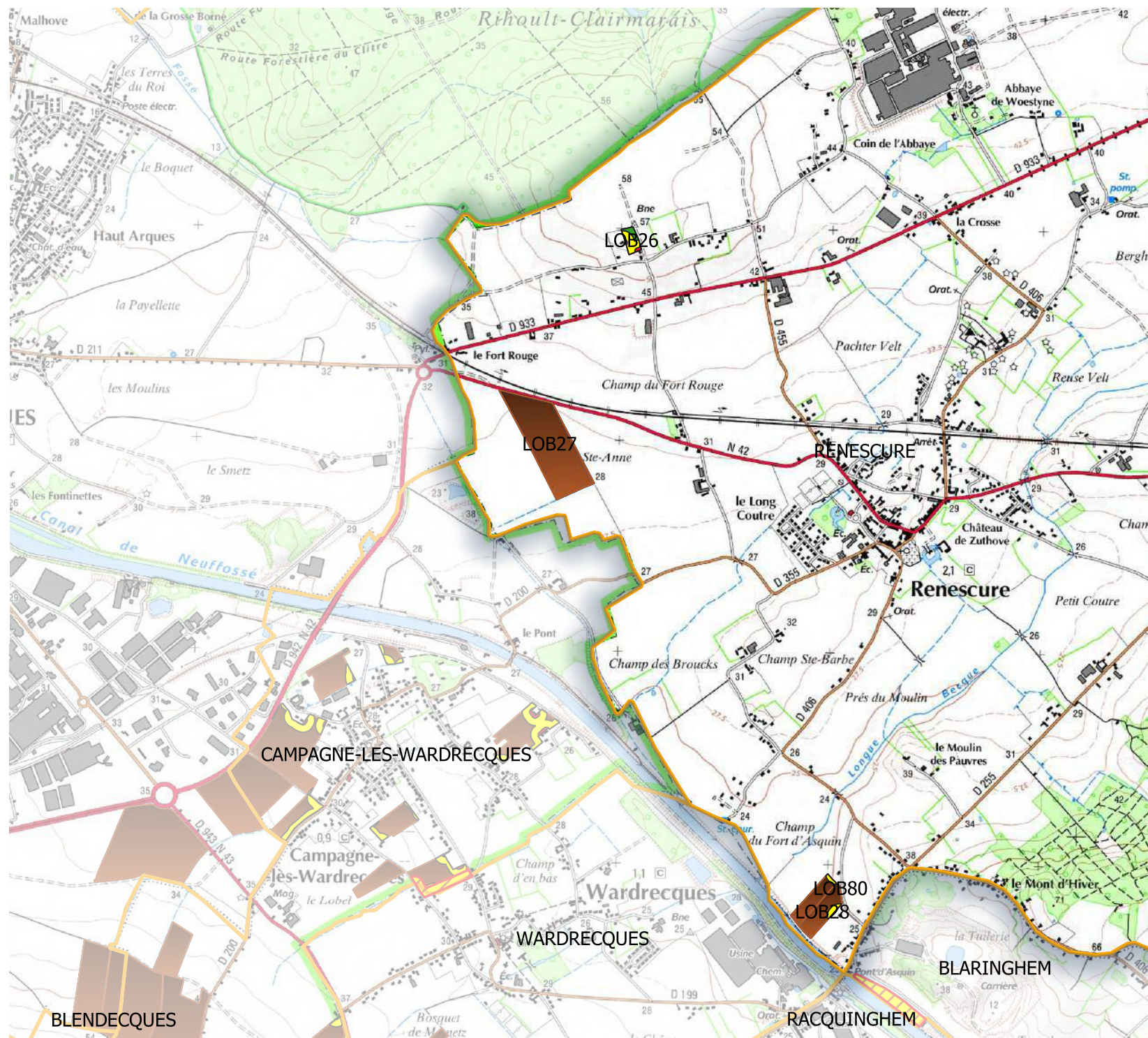
Périmètre de captage AEP

-  PPI : immédiat
-  PPR: Rapproché
-  PPE : Eloigné

Commune de : RENESCURE








0 500 1000 m



SAS AGRI MORINIE




Exclusion d'épandage

-  avec enfouissement immédiat
-  qq soit le mode d'épandage
-  avec pendillards
-  rayon de 1 km
-  site méthanisation

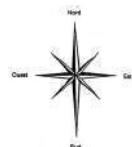
Parcellaire de la SAS

-  Terre
-  Prairie
-  jachère/SNE

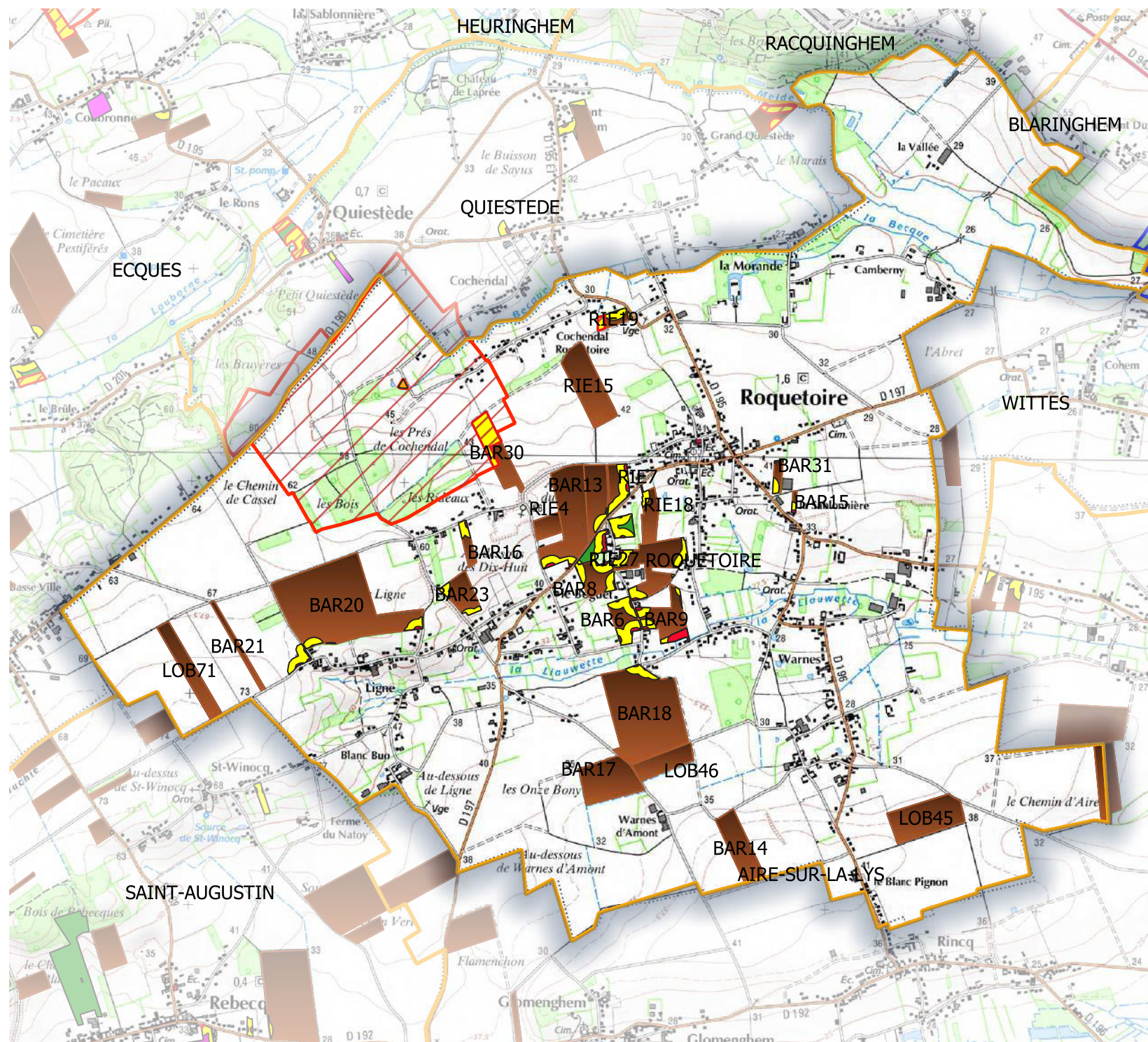
Périmètre de captage AEP

-  PPI : immédiat
-  PPR: Rapproché
-  PPE : Eloigné

Commune de : ROCQUETOIRE








0 500 1000 m



SAS AGRI MORINIE




Exclusion d'épandage

-  avec enfouissement immédiat
-  qq soit le mode d'épandage
-  avec pendillards
-  rayon de 1 km
-  site méthanisation

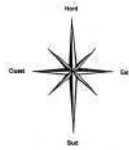
Parcellaire de la SAS

-  Terre
-  Prairie
-  jachère/SNE

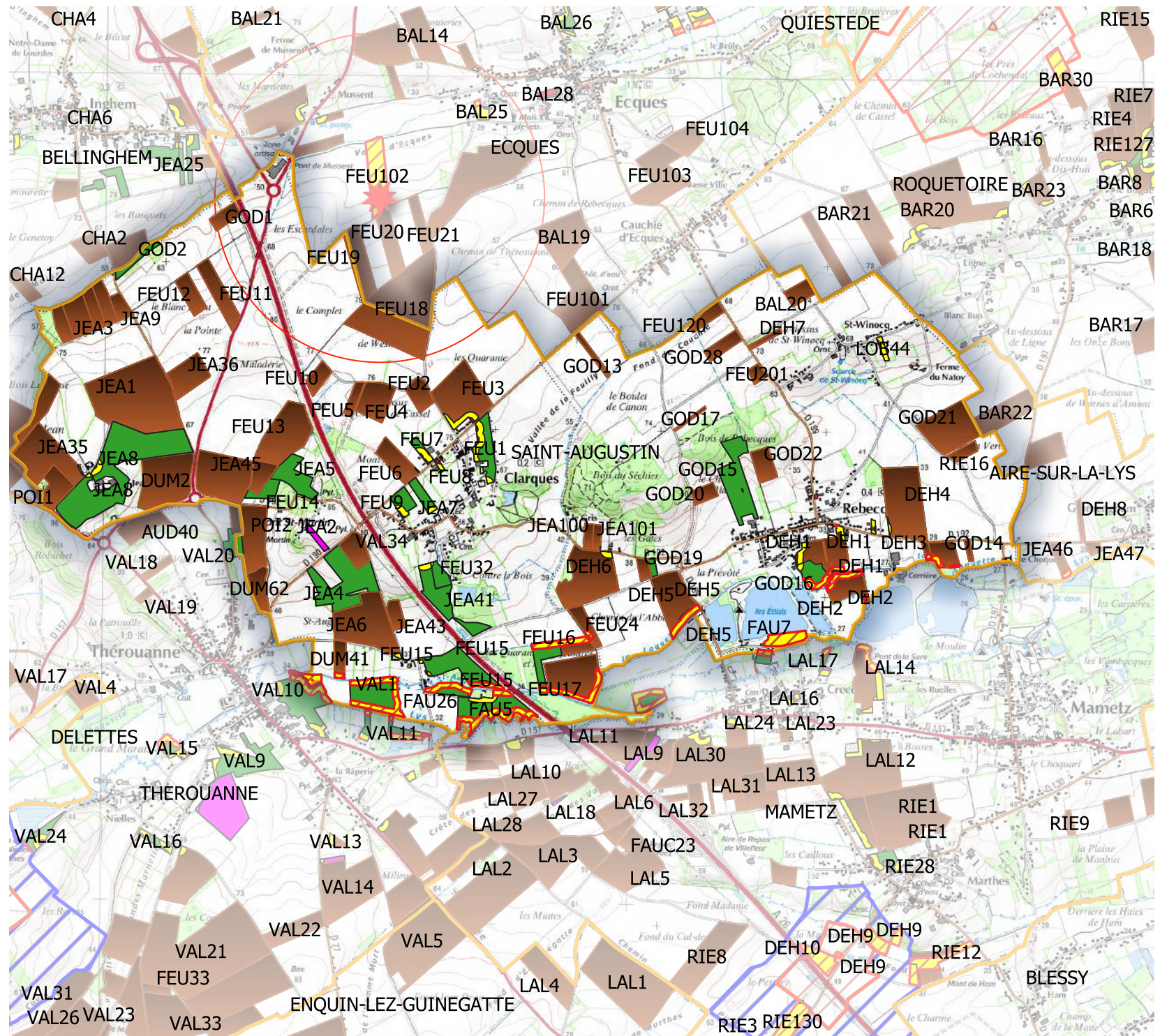
Périmètre de captage AEP

-  PPI : immédiat
-  PPR: Rapproché
-  PPE : Eloigné

Commune de : SAINT AUGUSTIN








0 500 1000 m



SAS AGRI MORINIE




Exclusion d'épandage

-  avec enfouissement immédiat
-  qq soit le mode d'épandage
-  avec pendillards
-  rayon de 1 km
-  site méthanisation

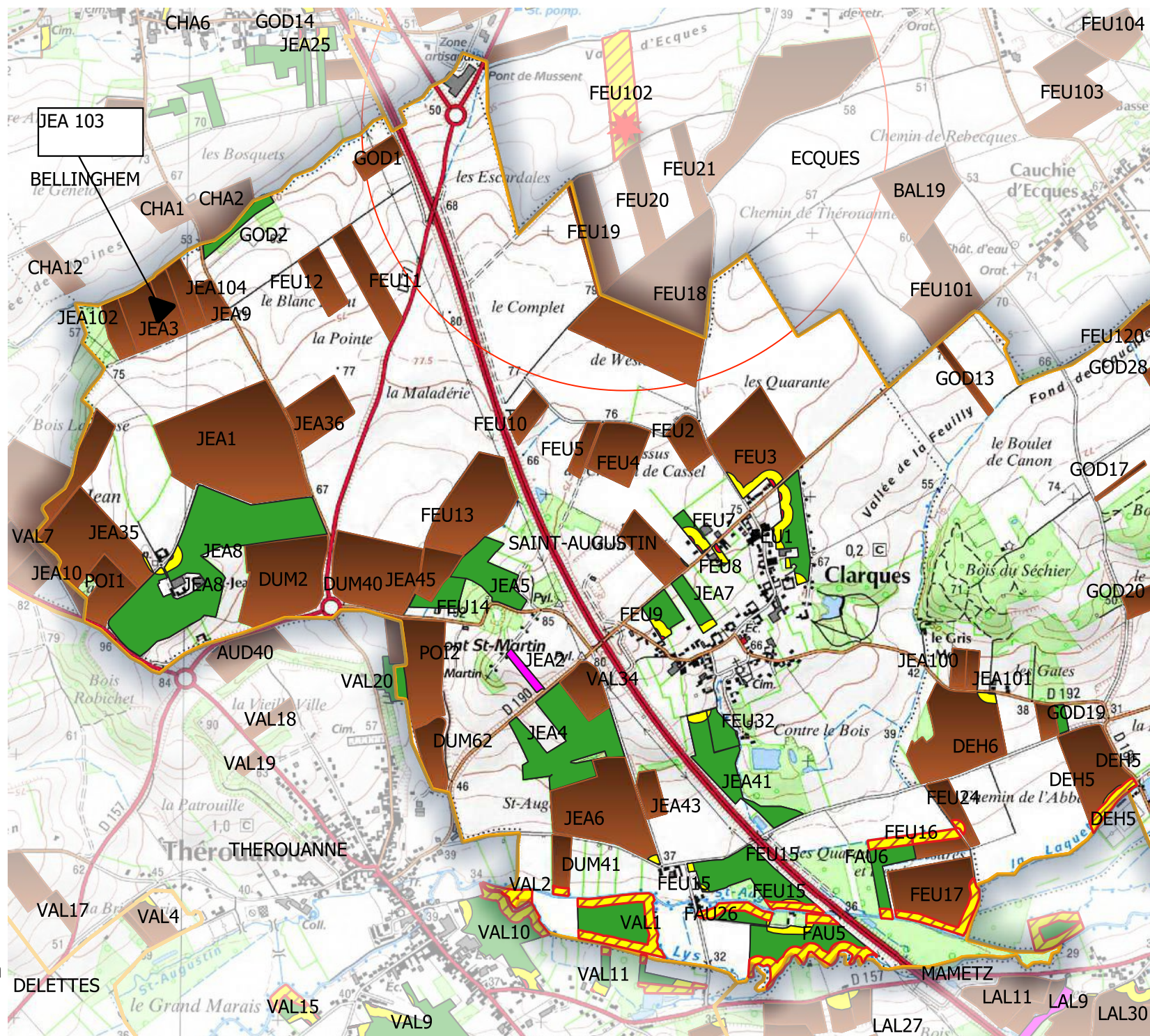
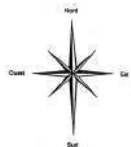
Parcellaire de la SAS

-  Terre
-  Prairie
-  jachère/SNE

Périmètre de captage AEP






-  PPI : immédiat
-  PPR: Rapproché
-  PPE : Eloigné

Commune de : SAINT AUGUSTIN



SAS AGRI MORINIE




Exclusion d'épandage

-  avec enfouissement immédiat
-  qq soit le mode d'épandage
-  avec pendillards
-  rayon de 1 km
-  site méthanisation

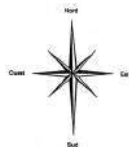
Parcellaire de la SAS

-  Terre
-  Prairie
-  jachère/SNE

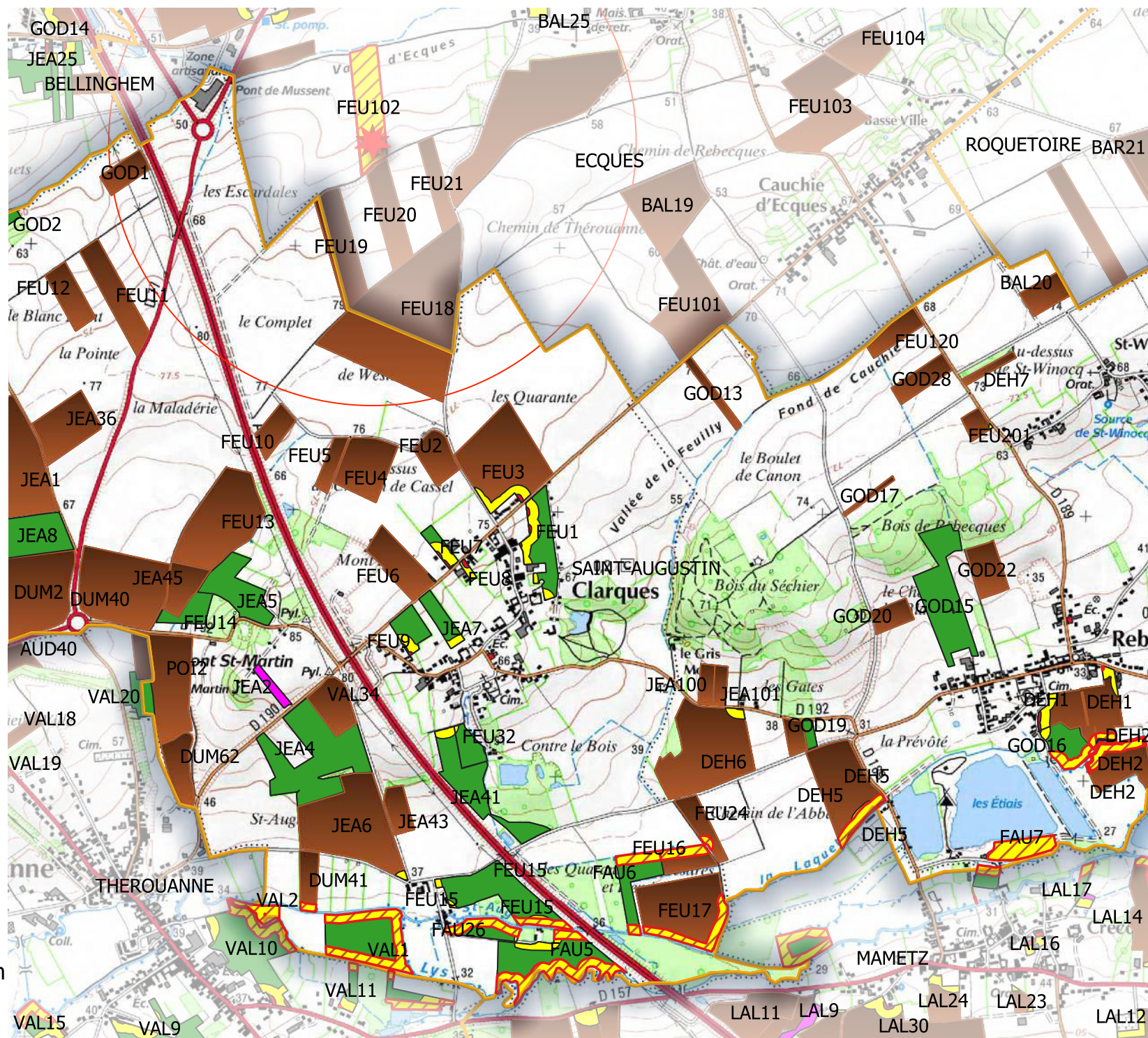
Périmètre de captage AEP

-  PPI : immédiat
-  PPR: Rapproché
-  PPE : Eloigné

Commune de : SAINT AUGUSTIN








0 500 1000 m



SAS AGRI MORINIE




Exclusion d'épandage

-  avec enfouissement immédiat
-  qq soit le mode d'épandage
-  avec pendillards
-  rayon de 1 km
-  site méthanisation

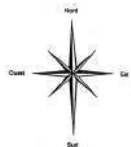
Parcellaire de la SAS

-  Terre
-  Prairie
-  jachère/SNE

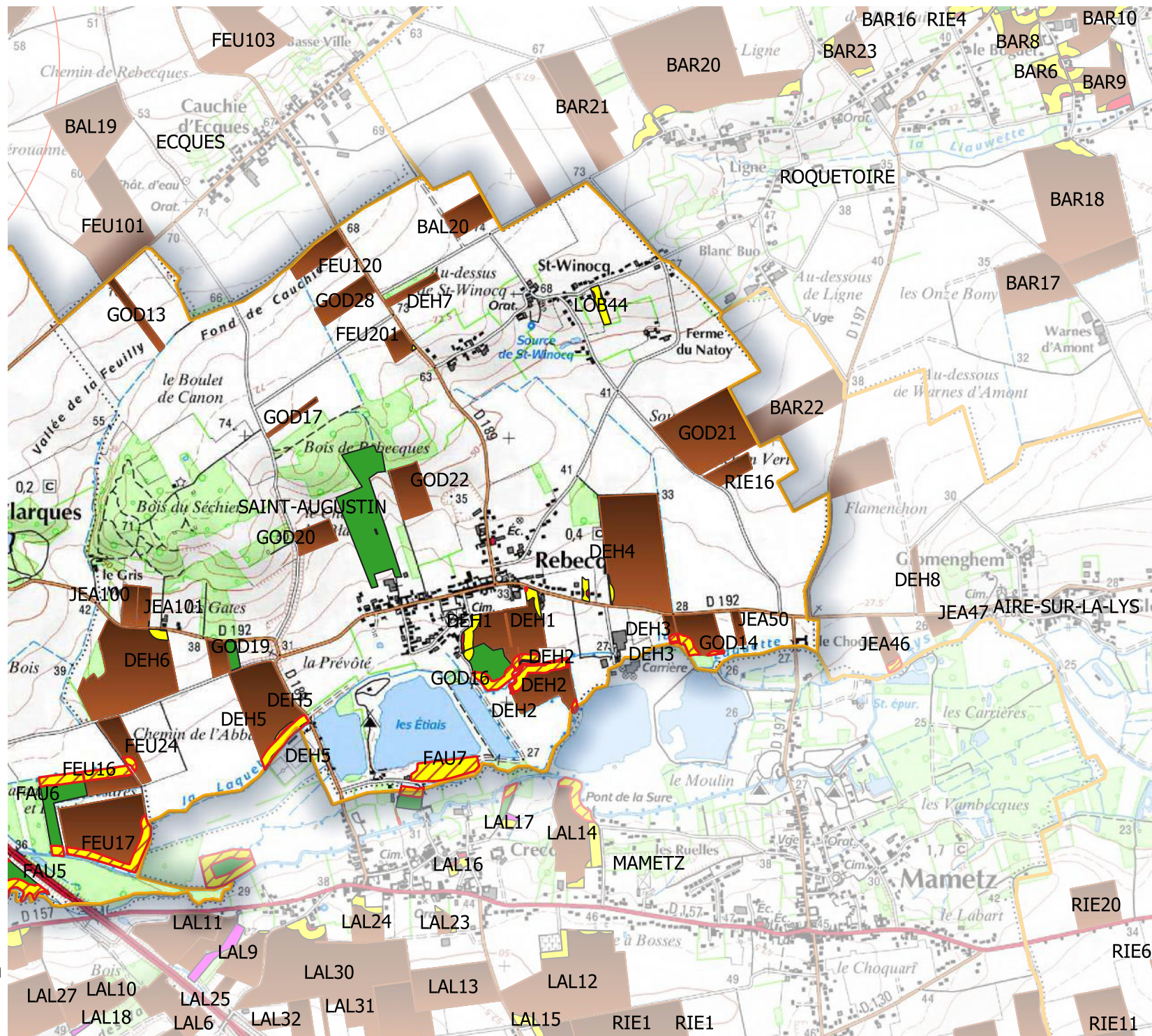
Périmètre de captage AEP

-  PPI : immédiat
-  PPR: Rapproché
-  PPE : Eloigné

Commune de : SAINT AUGUSTIN








0 500 1000 m



SAS AGRI MORINIE




Exclusion d'épandage

-  avec enfouissement immédiat
-  qq soit le mode d'épandage
-  avec pendillards
-  rayon de 1 km
-  site méthanisation

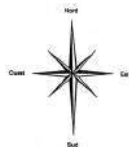
Parcellaire de la SAS

-  Terre
-  Prairie
-  jachère/SNE

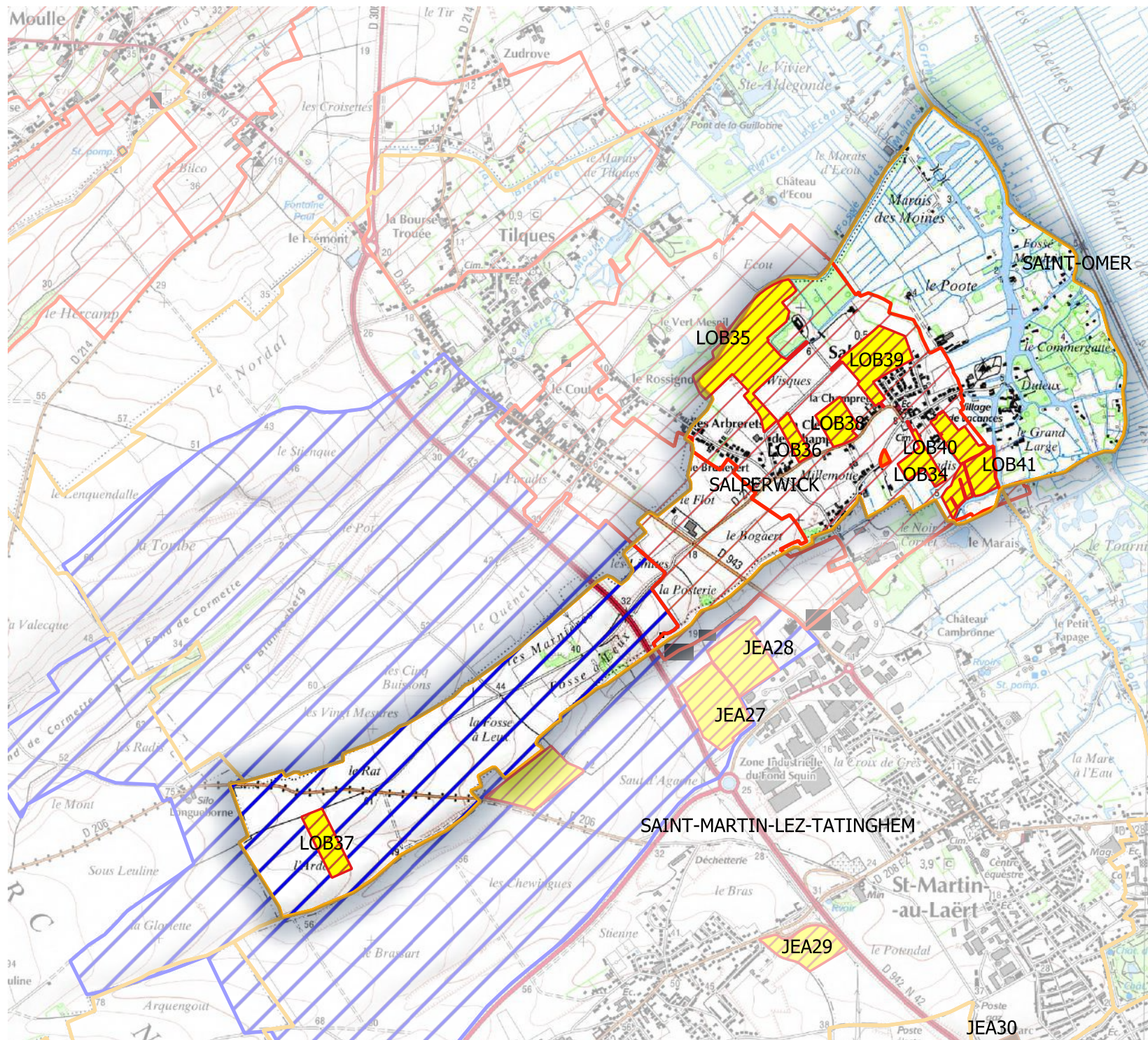
Périmètre de captage AEP

-  PPI : immédiat
-  PPR: Rapproché
-  PPE : Eloigné

Commune de : SALPERWICK








0 500 1000 m



SAS AGRI MORINIE




Exclusion d'épandage

-  avec enfouissement immédiat
-  qq soit le mode d'épandage
-  avec pendillards
-  rayon de 1 km
-  site méthanisation

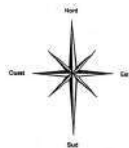
Parcellaire de la SAS

-  Terre
-  Prairie
-  jachère/SNE

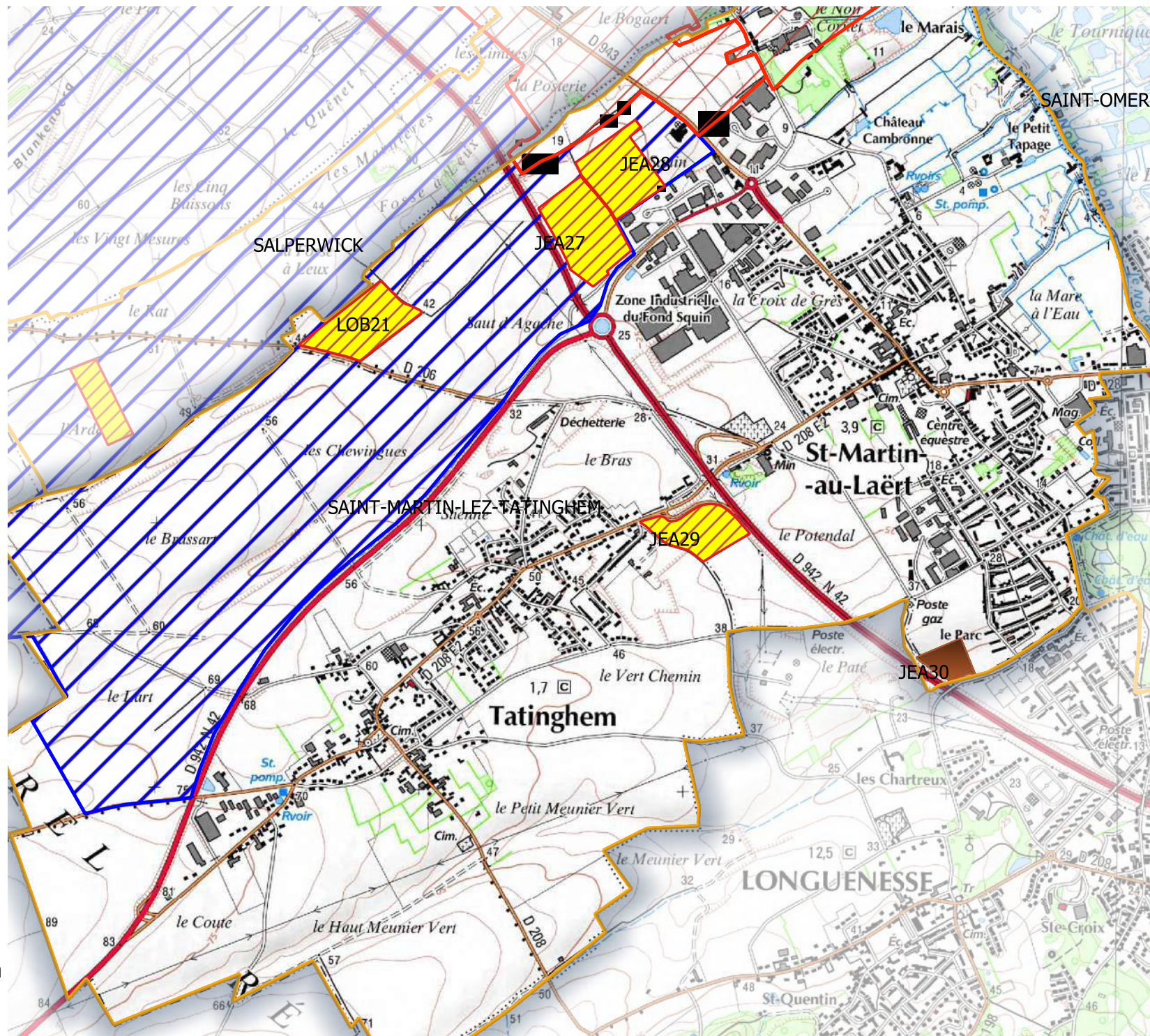
Périmètre de captage AEP

-  PPI : immédiat
-  PPR: Rapproché
-  PPE : Eloigné

Commune de :
SAINT-MARTIN-LEZ-TATINGHEM








0 500 1000 m



SAS AGRI MORINIE




Exclusion d'épandage

-  avec enfouissement immédiat
-  qq soit le mode d'épandage
-  avec pendillards
-  rayon de 1 km
-  site méthanisation

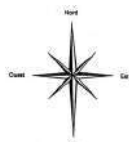
Parcellaire de la SAS

-  Terre
-  Prairie
-  jachère/SNE

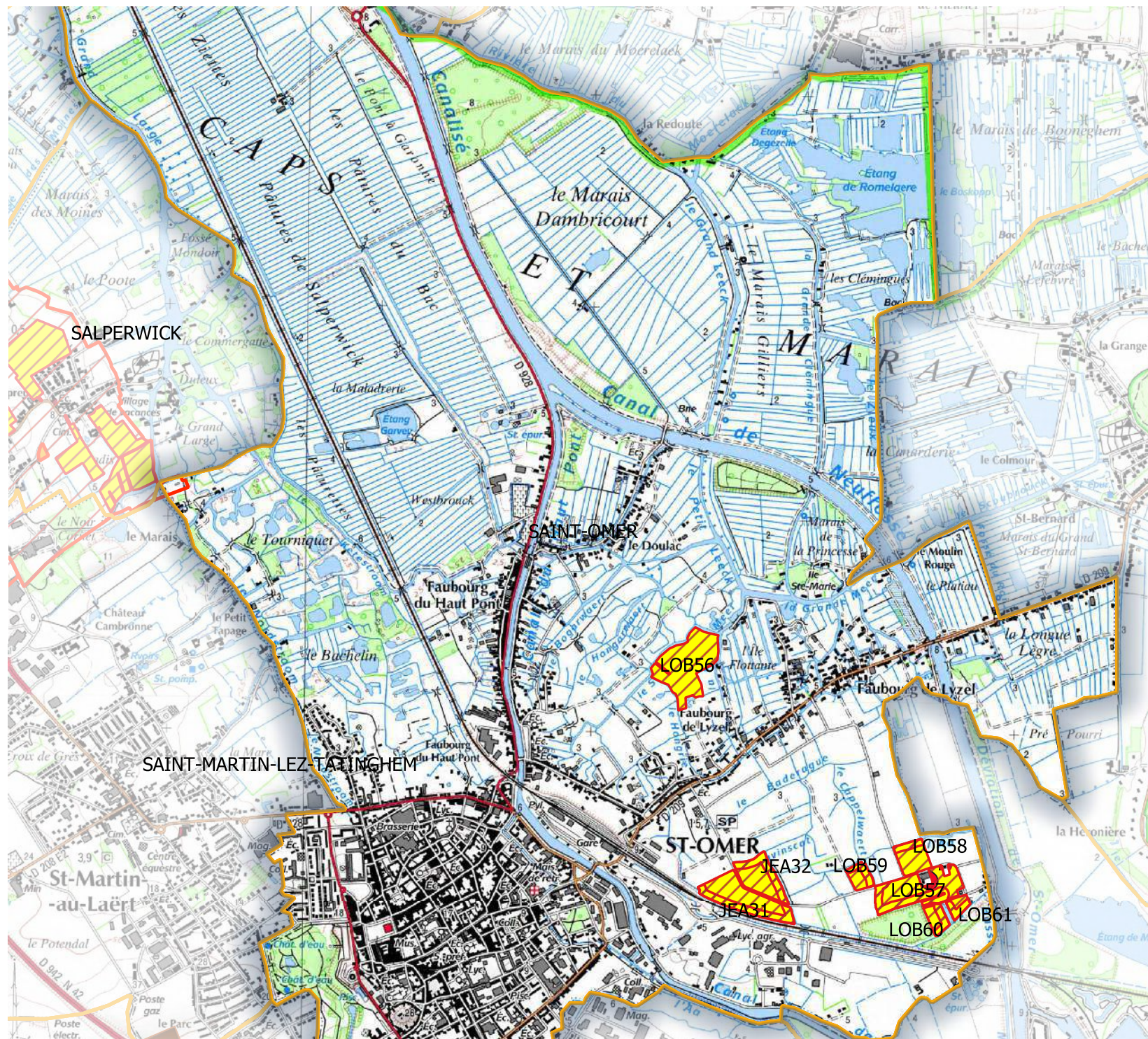
Périmètre de captage AEP

-  PPI : immédiat
-  PPR: Rapproché
-  PPE : Eloigné

Commune de : SAINT-OMER








0 500 1000 m



SAS AGRI MORINIE




Exclusion d'épandage

-  avec enfouissement immédiat
-  qq soit le mode d'épandage
-  avec pendillards
-  rayon de 1 km
-  site méthanisation

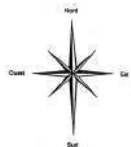
Parcellaire de la SAS

-  Terre
-  Prairie
-  jachère/SNE

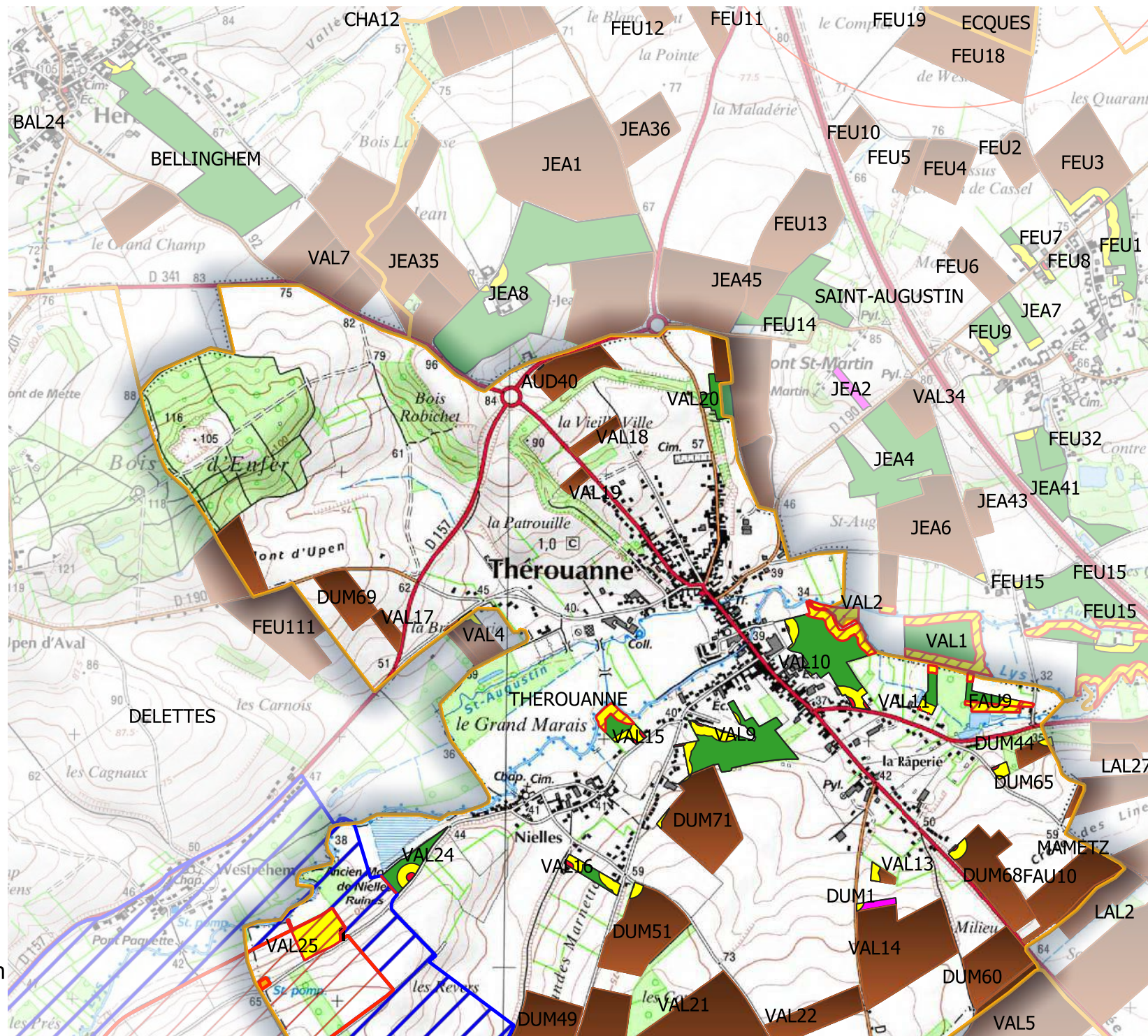
Périmètre de captage AEP

-  PPI : immédiat
-  PPR: Rapproché
-  PPE : Eloigné

Commune de : THEROUANNE








0 500 1000 m



SAS AGRI MORINIE




Exclusion d'épandage

-  avec enfouissement immédiat
-  qq soit le mode d'épandage
-  avec pendillards
-  rayon de 1 km
-  site méthanisation

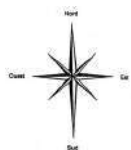
Parcellaire de la SAS

-  Terre
-  Prairie
-  jachère/SNE

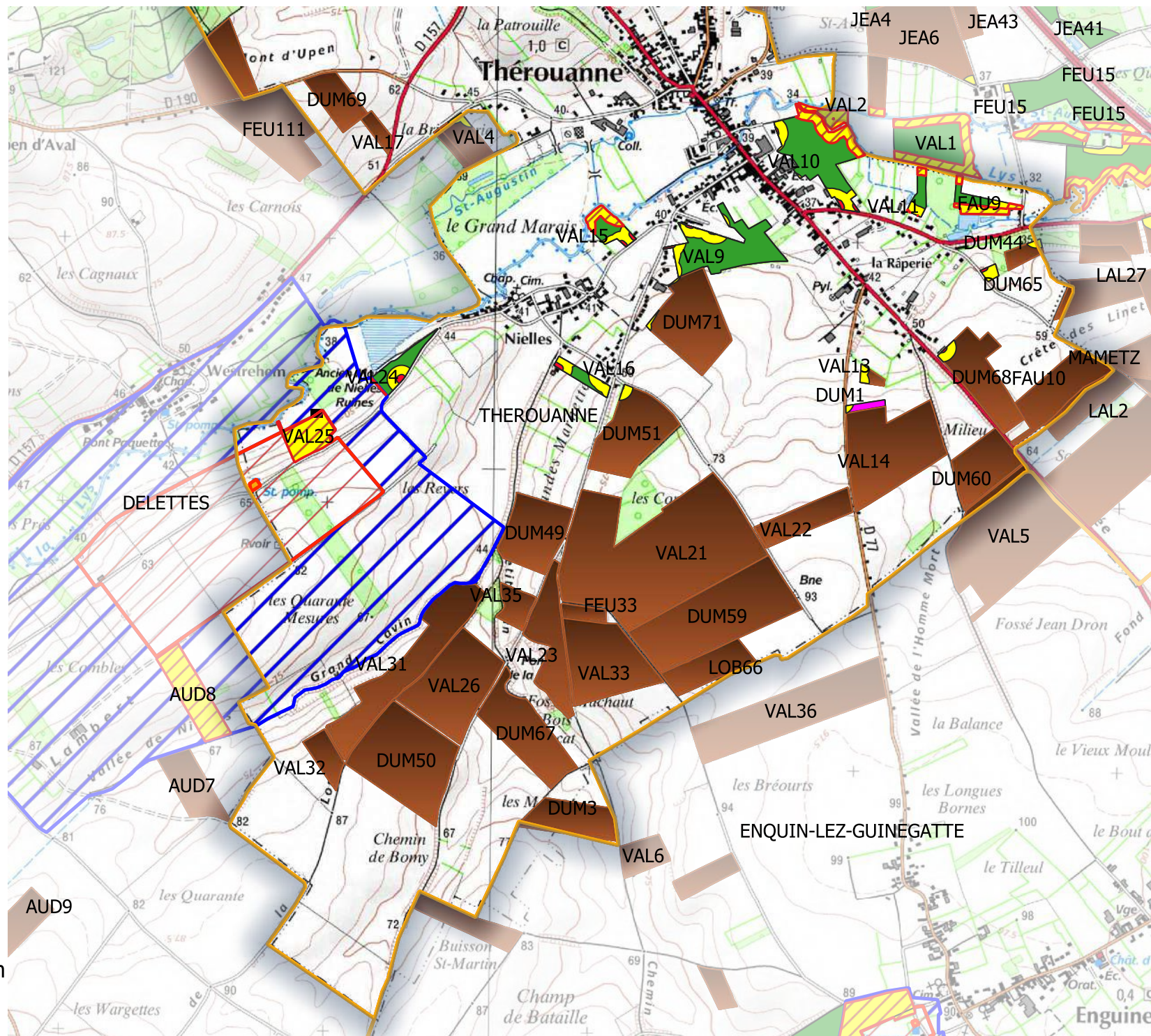
Périmètre de captage AEP

-  PPI : immédiat
-  PPR: Rapproché
-  PPE : Eloigné

Commune de : THEROUANNE








0 500 1000 m



SAS AGRI MORINIE




Exclusion d'épandage

-  avec enfouissement immédiat
-  qq soit le mode d'épandage
-  avec pendillards
-  rayon de 1 km
-  site méthanisation

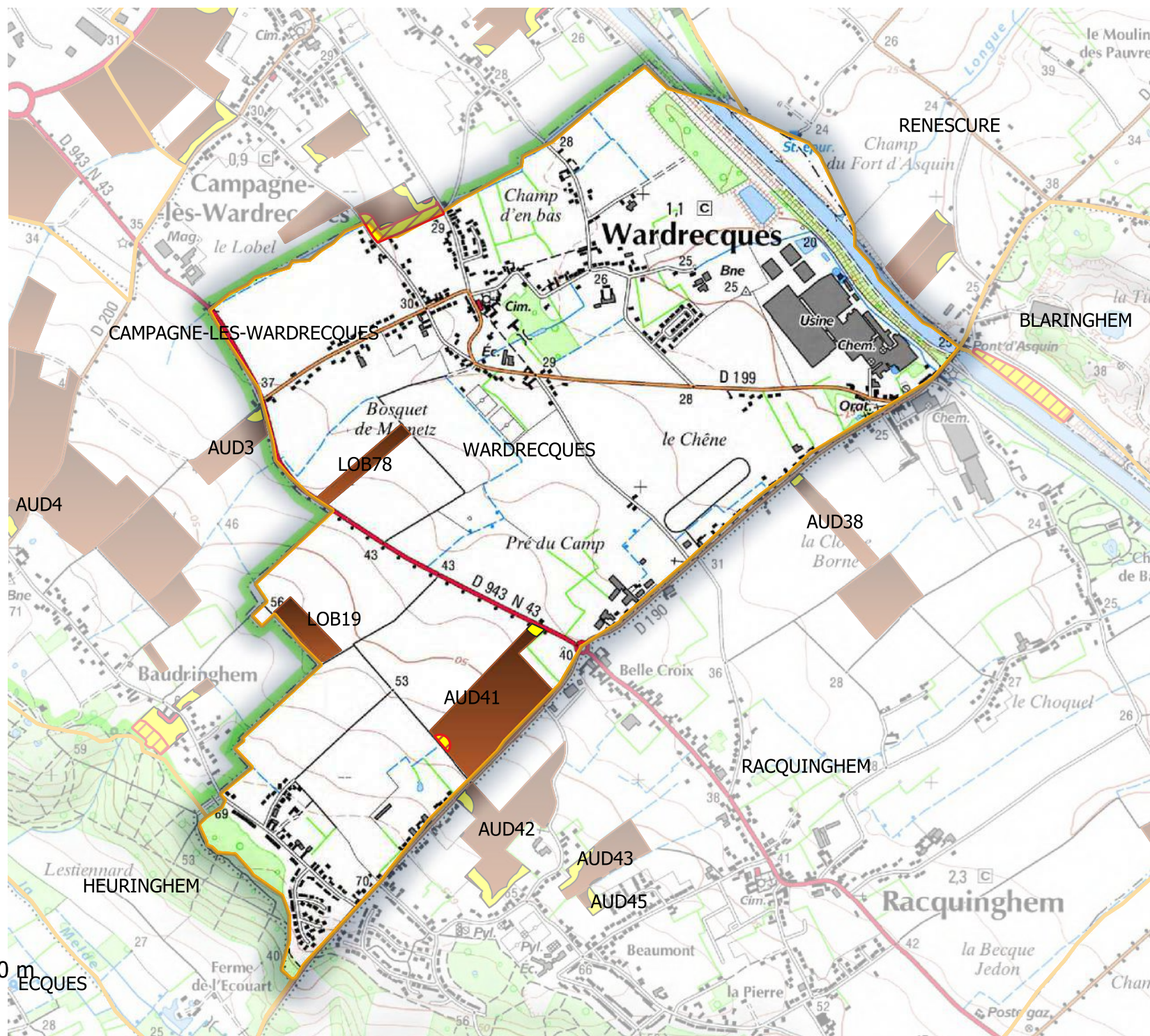
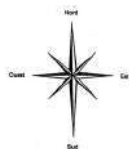
Parcellaire de la SAS

-  Terre
-  Prairie
-  jachère/SNE

Périmètre de captage AEP






-  PPI : immédiat
-  PPR: Rapproché
-  PPE : Eloigné

Commune de : WARDRECQUES



SAS AGRI MORINIE




Exclusion d'épandage

-  avec enfouissement immédiat
-  qq soit le mode d'épandage
-  avec pendillards
-  rayon de 1 km
-  site méthanisation

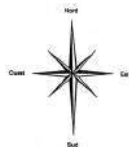
Parcellaire de la SAS

-  Terre
-  Prairie
-  jachère/SNE

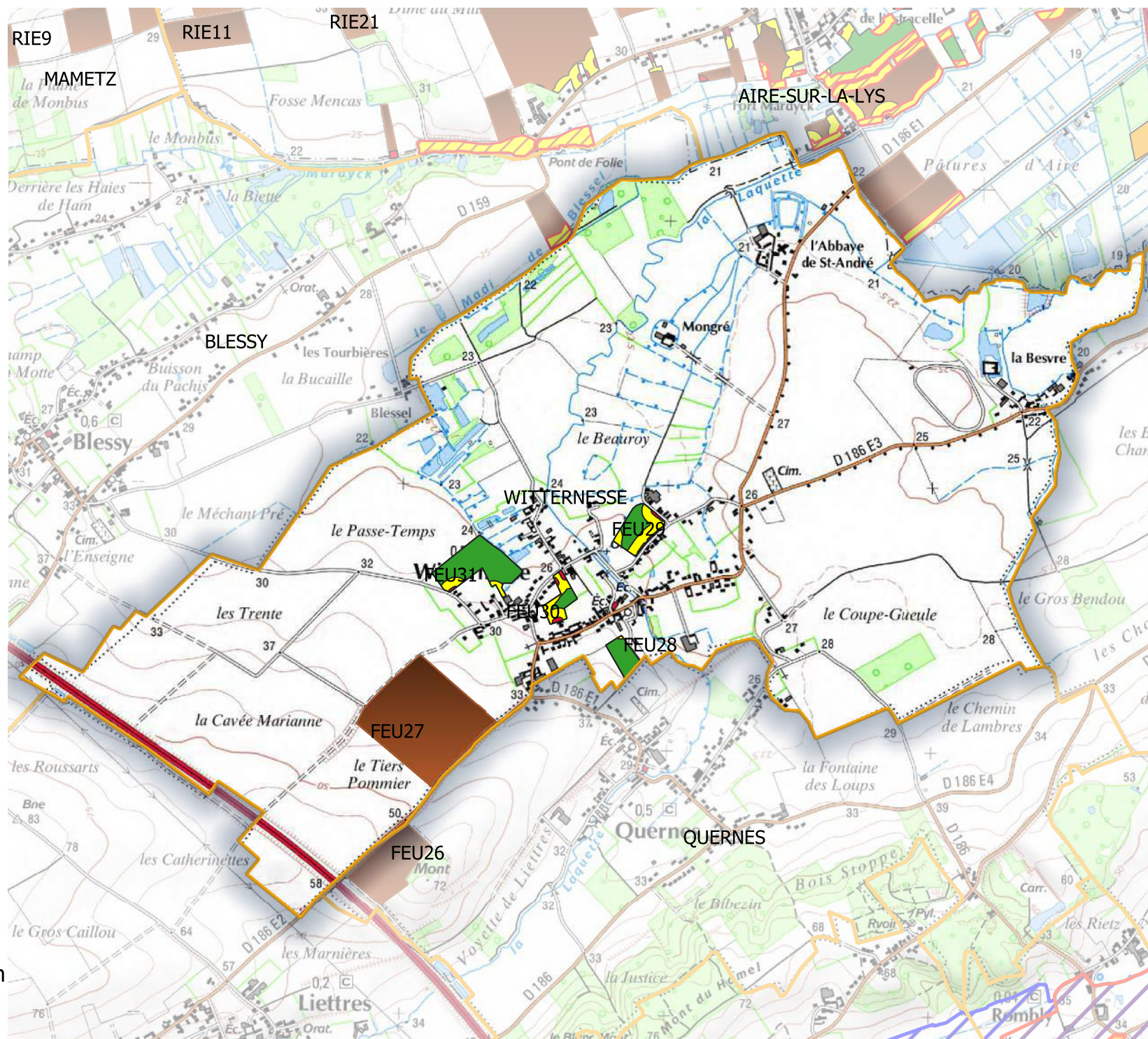
Périmètre de captage AEP

-  PPI : immédiat
-  PPR: Rapproché
-  PPE : Eloigné

Commune de : WITTERNESS








0 500 1000 m



SAS AGRI MORINIE




Exclusion d'épandage

-  avec enfouissement immédiat
-  qq soit le mode d'épandage
-  avec pendillards
-  rayon de 1 km
-  site méthanisation

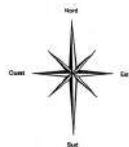
Parcellaire de la SAS

-  Terre
-  Prairie
-  jachère/SNE

Périmètre de captage AEP

-  PPI : immédiat
-  PPR: Rapproché
-  PPE : Eloigné

Commune de : WITTES



0 500 1000 m

